保存版

印南町 稲原地域

ため池ハザードマップ

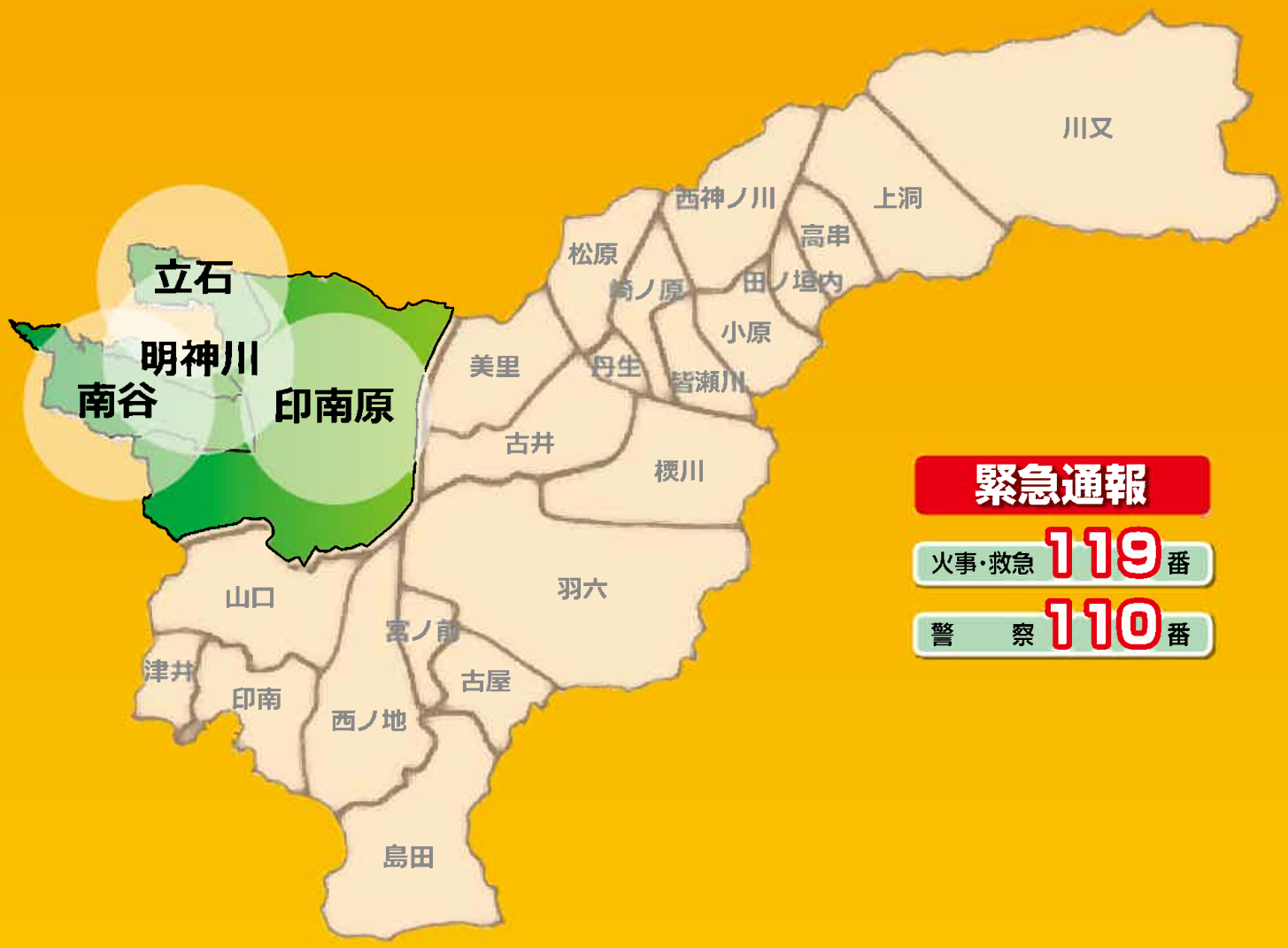

緊急通報

火事・救急 119番

警　　察 110番

印南町

大雨・洪水に関する情報

●気象警報について

分類	用語	説明	基準（1時間雨量）
大雨 洪水	特別警報	台風や集中豪雨により数十年に一度の降雨量となる大雨が予想され、もしくは 数十年に一度の強度の台風や同程度の温帯低気圧により大雨になると予想される場合	
	警報	大雨による重大な災害が発生すると予想された場合 大雨などにより河川の増水やはん濫などによる重大な災害が予想された場合	70mm
	注意報	大雨による災害が発生すると予想された場合 大雨などにより河川の増水やはん濫などによる災害が予想された場合	40mm

●一時間の総雨量と雨の強さ

もしも、ため池の堤防が壊れたら

●はん濫シミュレーションについて

本ハザードマップ作成にあたり、万が一の事態でため池が決壊した場合、最大でどの程度の被害範囲となるかを知るために、総貯水量があふれるような最悪の状況を想定した被害予測を行いました。

地図上では、想定される最大の浸水範囲と深さを示しています。

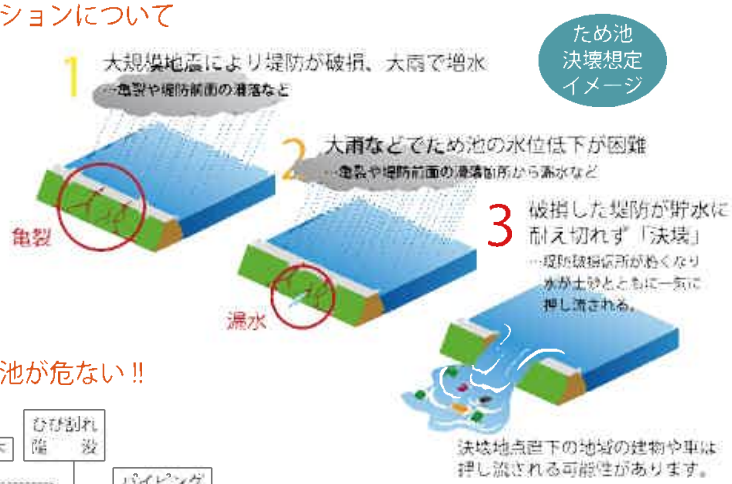

●こんなとき、ため池が危ない!!

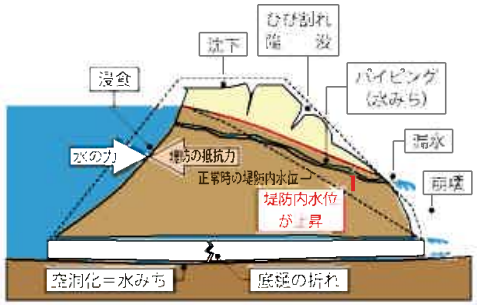

大雨時

- ●急激な水位上昇により、流水が堤体を越えようとする場合
- ●漏水が急激に増えた場合や漏水に濁りが生じた場合
- ●堤体が陥没し、漏水が生じた場合

大規模地震時

- ●堤体の陥没やひび割れが発生し、急激な漏水量の増加や漏水に濁りが生じた場合

稲原地域

●このハザードマップは、下流の人家や公共施設等に被害が及ぶと想定されるため池を対象に作成しました。
●実際の浸水区域は、ため池の貯水量、堤体の状況、近隣の土地の利用状況などによって記載とは異なる被害が発生する可能性があります。

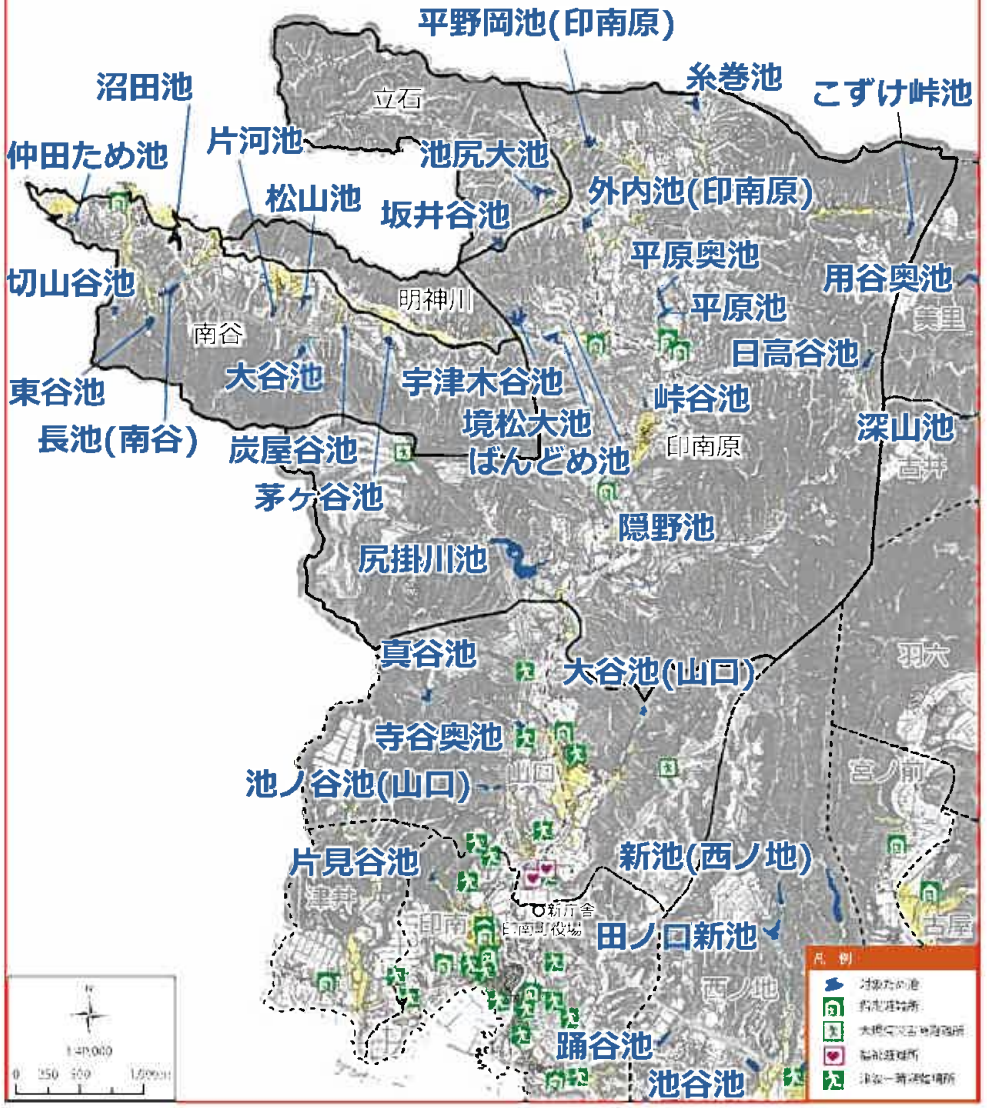

峠谷池ハザードマップ

印南町

【峠谷池　諸元】

総貯水量　1,640 ㎥
［25mプール約　3 杯分］
（※プールは600トンで換算）

堤高　5.0 m

峠谷池

滝ノ口コミュニティセンター

隠野池

N

1:5,000

0　50　100　200m

凡　例

- 対象ため池
- 指定避難所

浸水深

- 5.0m以上
- 2.0m～5.0m未満
- 1.0m～2.0m未満
- 0.5m～1.0m未満
- 0.5m未満

土砂災害危険箇所

土砂災害の危険性があるとして定められている条件に適合する地域を和歌山県が調査し公表したものです。

実際の土砂災害の発生や規模の程度を示すものではありません。

- 土石流のおそれのある渓流
- がけ崩れのおそれのある箇所
- 地すべりのおそれのある箇所

はん濫水の到達時間

はん濫シミュレーション結果における、はん濫水の到達時間を表現しました。

浸水想定区域内にいる時に大きな揺れを感じた場合は、速やかに高い場所に避難しましょう。

また、大雨などが予測される時は夜間の移動を避け、明るいうちに避難するなどしましょう。

あらかじめ家族で災害時の集合場所などを話し合うことも大切です。

【はん濫水の到達時間】

- 0～3分
- 3～5分
- 5～10分
- 10～15分
- 15～20分
- 20～25分
- 25～30分
- 30～35分
- 35～40分
- 40～45分
- 45～50分
- 50～55分
- 55～60分

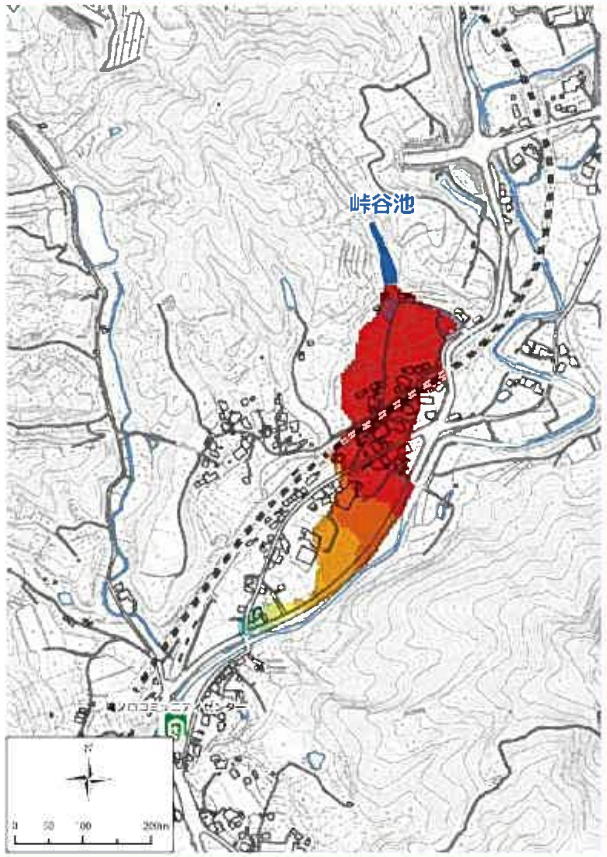

この地図の作成に当たっては、国土地理院長の承認を得て、同院発行の基盤地図情報を使用した。（承認番号　平27情使、第1170号）

尻掛川池ハザードマップ

印南町

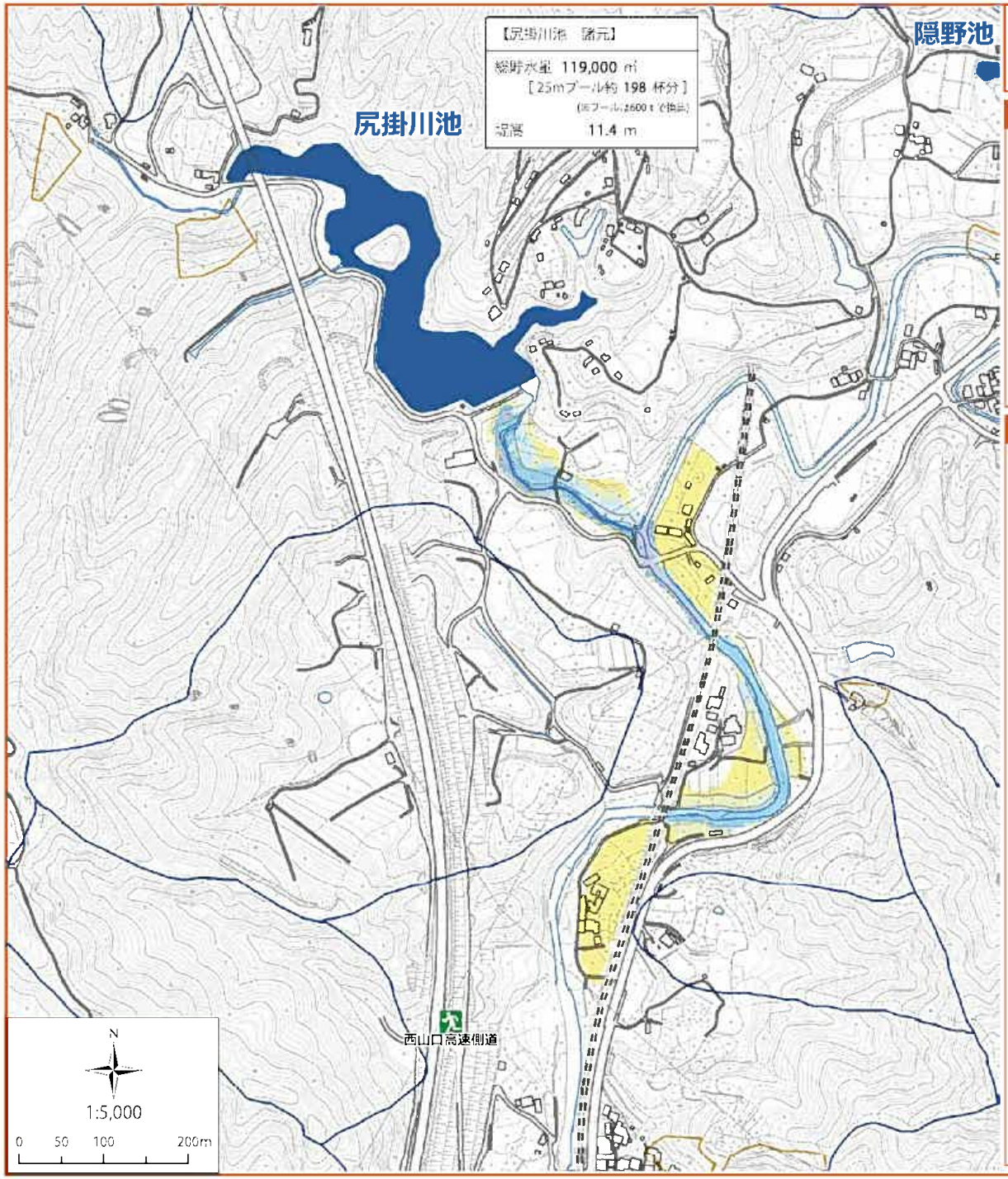

凡　例

- 対象ため池
- 津波一時避難場所

浸水深

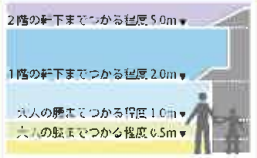

- 5.0m以上
- 2.0m～5.0m未満
- 1.0m～2.0m未満
- 0.5m～1.0m未満
- 0.5m未満

土砂災害危険箇所

土砂災害の危険性があるとして定められている条件に適合する地域を和歌山県が調査し公表したものです。
実際の土砂災害の発生や被害の範囲を示すものではありません。

- 土石流のおそれのある渓流
- がけ崩れのおそれのある箇所
- 地すべりのおそれのある箇所

はん濫水の到達時間

はん濫シミュレーション結果における、はん濫水の到達時間を表現しました。
浸水想定区域内にいる時に大きな揺れを感じた場合は、速やかに高い場所に避難しましょう。
また、大雨などが予測される時は夜間の移動を避け、明るいうちに避難するなどしましょう。
あらかじめ家族で災害時の集合場所などを話し合うことも大切です。

【はん濫水の到達時間】

- 0～3分
- 3～5分
- 5～10分
- 10～15分
- 15～20分
- 20～25分
- 25～30分
- 30～35分
- 35～40分
- 40～45分
- 45～50分
- 50～55分
- 55～60分

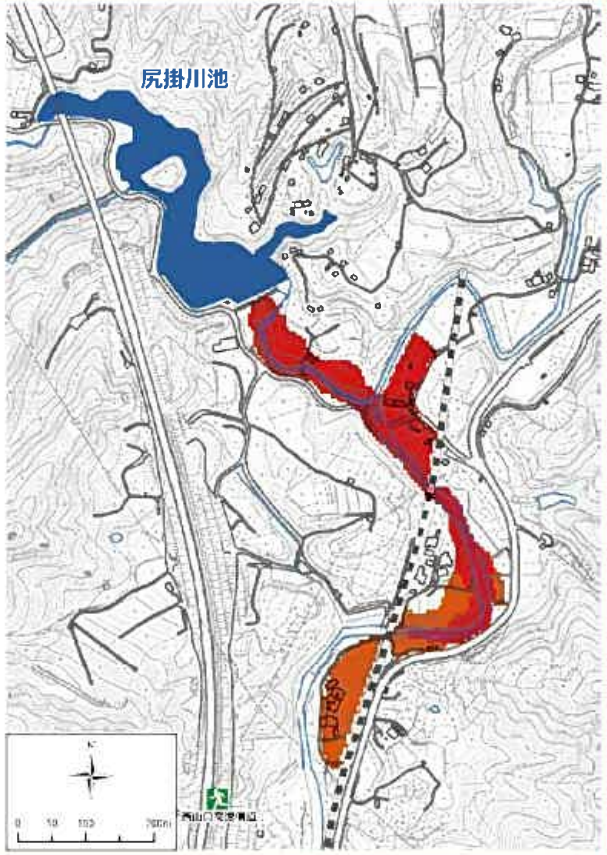

「この地図の作成に当たっては、国土地理院長の承認を得て、同院発行の基盤地図情報を使用した。（承認番号　平27情使、第1176号）」

隠野池ハザードマップ

印南町

【隠野池　諸元】

総貯水量　370 ㎥
［25mプール約　1杯分］
（※プールは60㎥で換算）

堤高　3.5 m

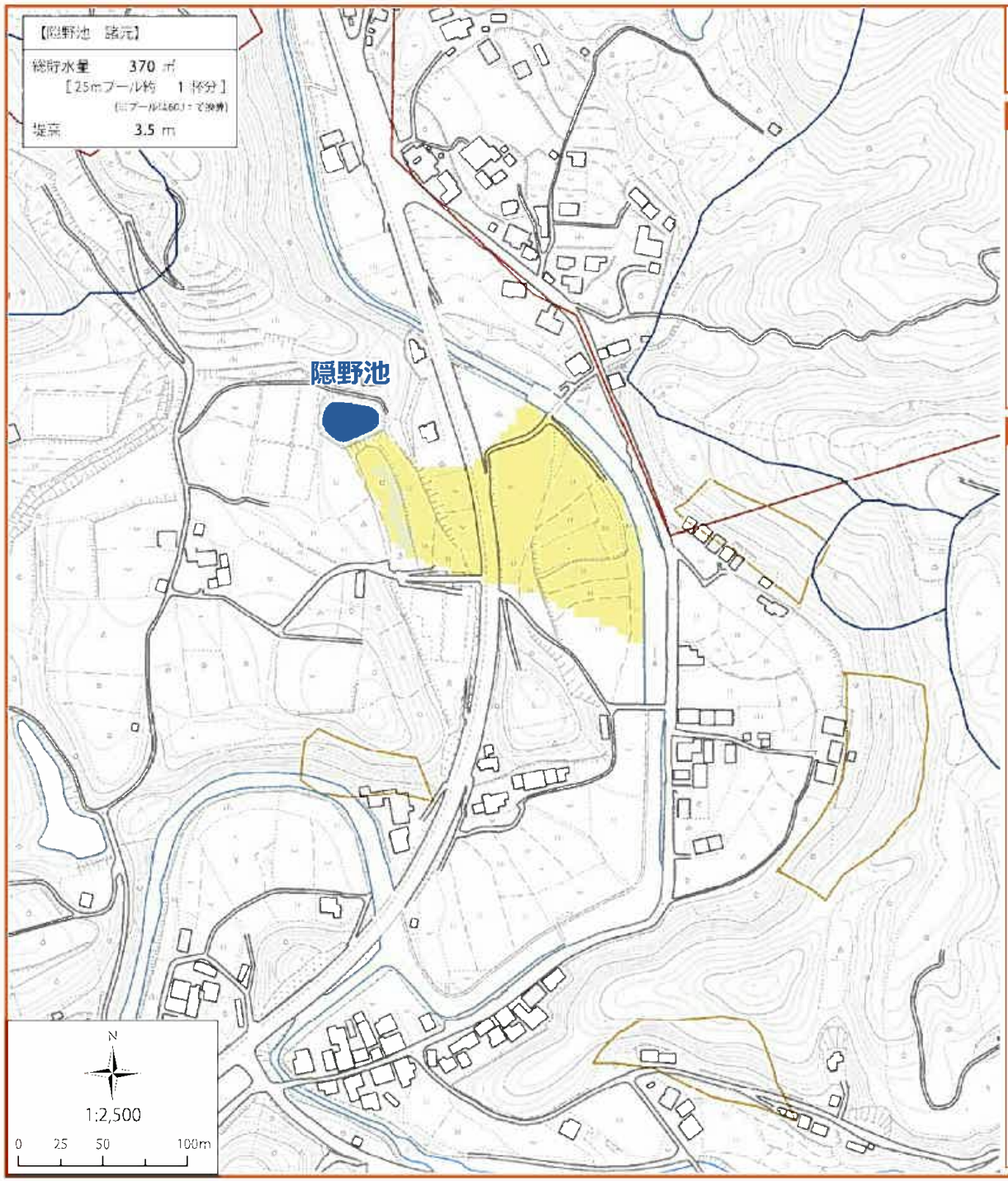

凡　例

対象ため池

浸水深

- 5.0m以上
- 2.0m～5.0m未満
- 1.0m～2.0m未満
- 0.5m～1.0m未満
- 0.5m未満

土砂災害危険箇所

土砂災害の危険性があるとして定められている条件に適合する地域を和歌山県が調査し公表したものです。

実際の土砂災害の発生や規模の範囲を示すものではありません。

- 土石流のおそれのある渓流
- がけ崩れのおそれのある箇所
- 地すべりのおそれのある箇所

はん濫水の到達時間

はん濫シミュレーション結果における、はん濫水の到達時間を表現しました。

浸水想定区域内にいる時に大きな揺れを感じた場合は、速やかに高い場所に避難しましょう。

また、大雨などが予測される時は夜間の移動を避け、明るいうちに避難するなどしましょう。

あらかじめ家族で災害時の集合場所などを話し合うことも大切です。

【はん濫水の到達時間】

- 0～3分
- 3～5分
- 5～10分
- 10～15分
- 15～20分
- 20～25分
- 25～30分
- 30～35分
- 35～40分
- 40～45分
- 45～50分
- 50～55分
- 55～60分

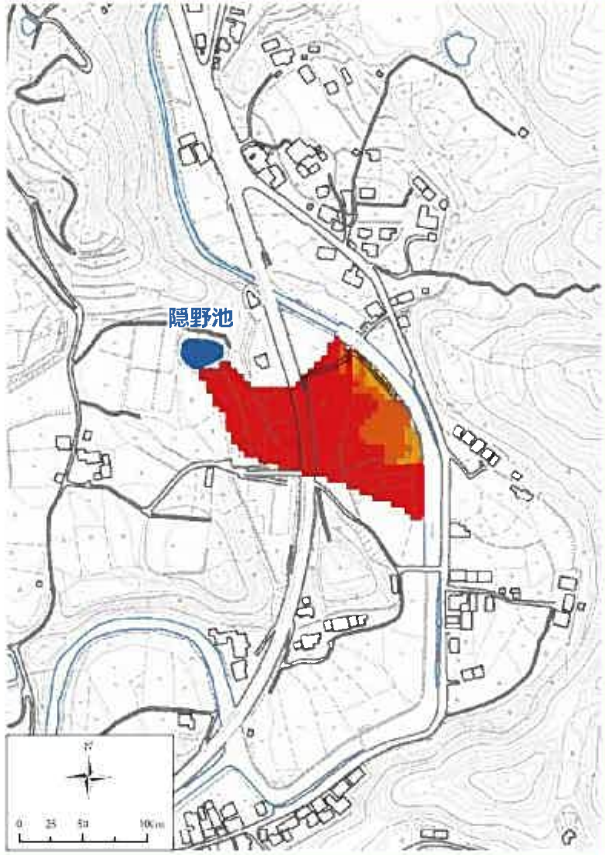

「この地図の作成に当たっては、国土地理院長の承認を得て、同院発行の基盤地図情報を利用しました。（承認番号　平27情使、第1170号）」

日高谷池ハザードマップ

印南町

【日高谷池　諸元】

総貯水量　1,470 ㎥
「25mプール約　2 杯分」
※プール約600ｔで換算

堤高　2.2 m

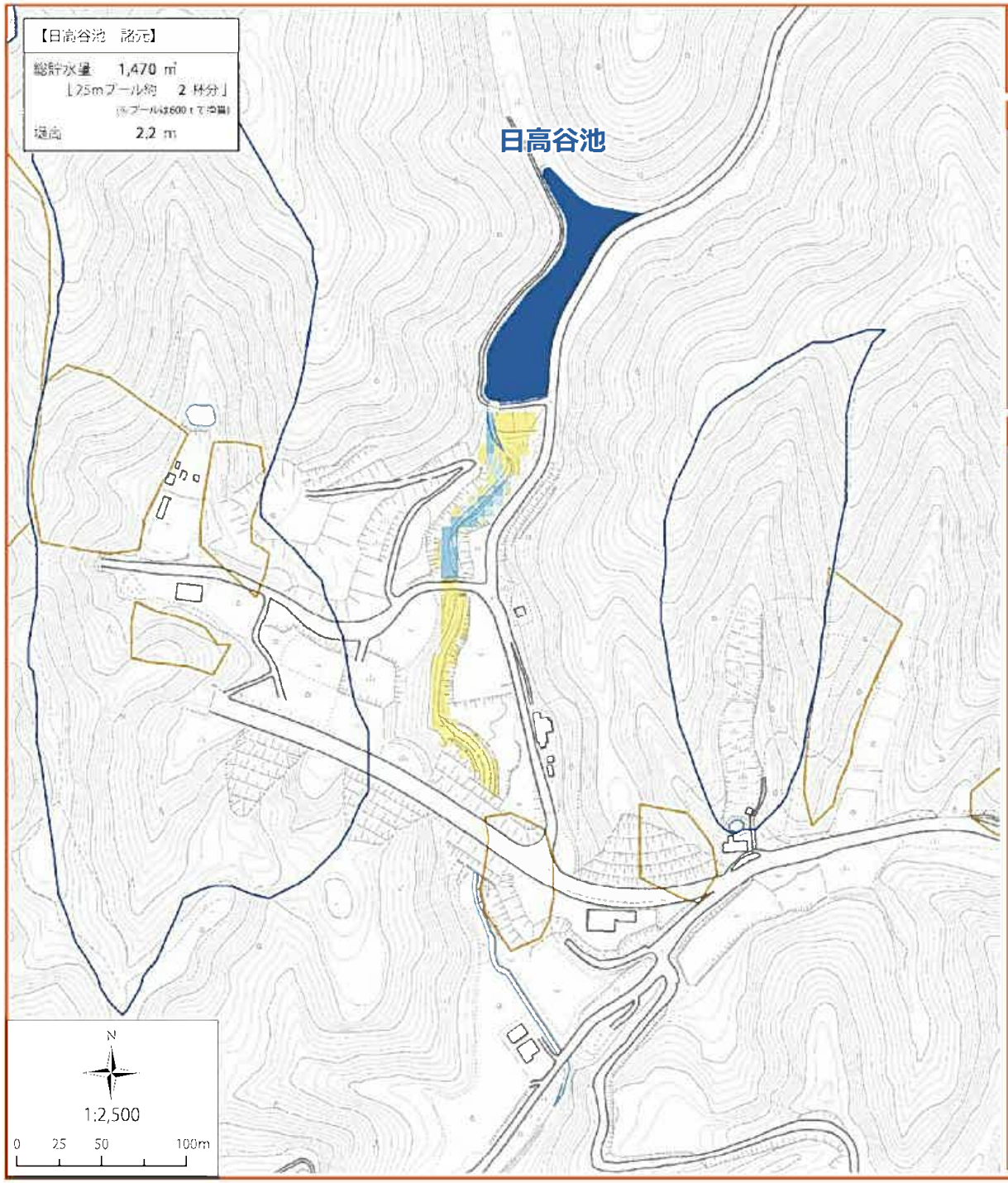

凡　例

対象ため池

浸水深

- 5.0m以上
- 2.0m～5.0m未満
- 1.0m～2.0m未満
- 0.5m～1.0m未満
- 0.5m未満

土砂災害危険箇所

土砂災害の危険性があるとして定められている条件に適合する地域を和歌山県が調査し公表したものです。

実際の土砂災害の発生や被害の範囲を示すものではありません。

- 土石流のおそれのある渓流
- がけ崩れのおそれのある箇所
- 地すべりのおそれのある箇所

はん濫水の到達時間

はん濫シミュレーション結果における、はん濫水の到達時間を表現しました。

浸水想定区域内にいる時に大きな流れを感じた場合は、速やかに高い場所に避難しましょう。

また、大雨などが予測される時は夜間の移動を避け、明るいうちに避難するなどしましょう。

あらかじめ家族で災害時の集合場所などを話し合うことも大切です。

【はん濫水の到達時間】

- 0～3分
- 3～5分
- 5～10分
- 10～15分
- 15～20分
- 20～25分
- 25～30分
- 30～35分
- 35～40分
- 40～45分
- 45～50分
- 50～55分
- 55～60分

「この地図の作成に当たっては、国土地理院長の承認を得て、同院発行の基盤地図情報を使用した。（承認番号　平27情使、第1170号）」

境松大池ハザードマップ

印南町

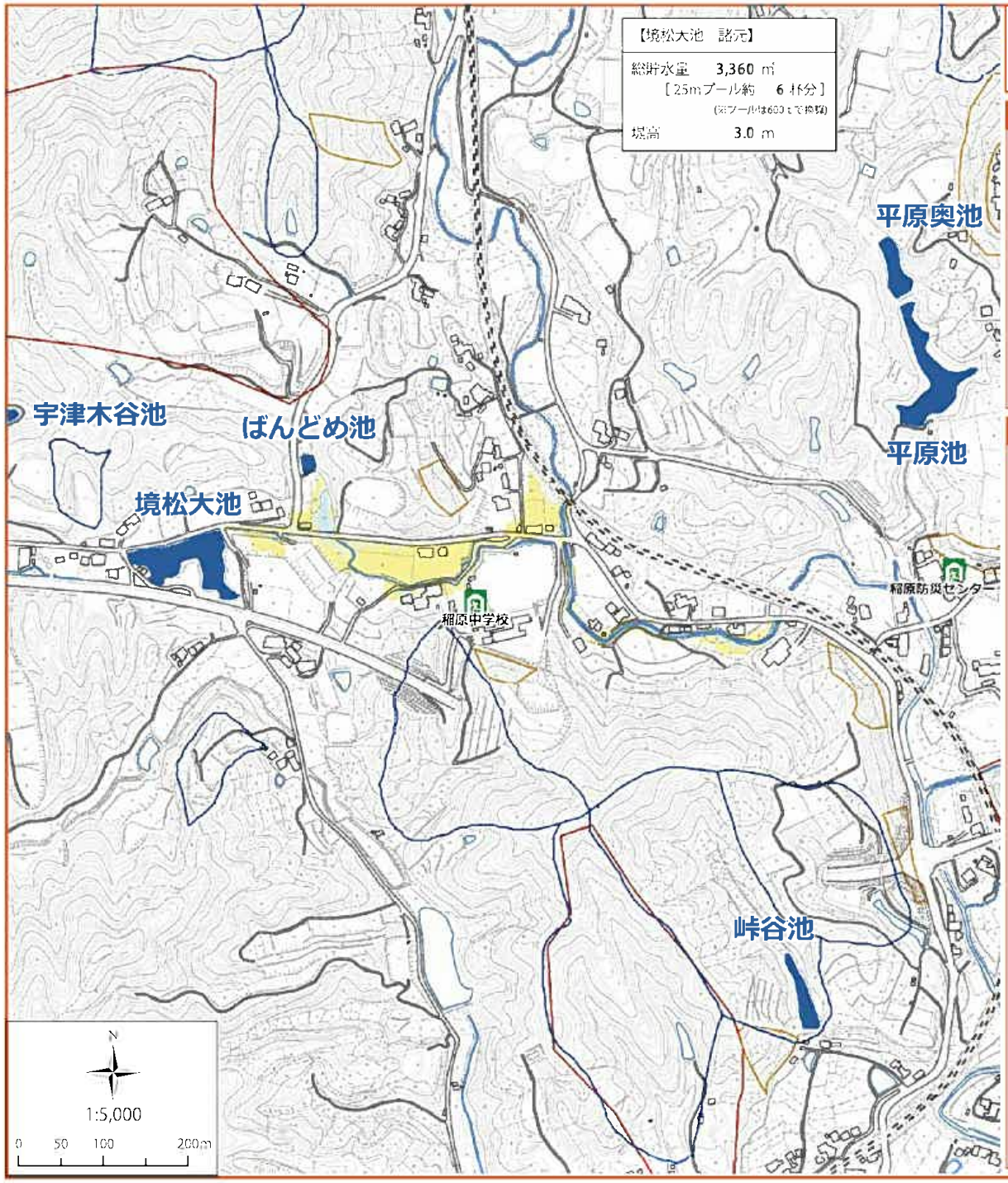

凡　例

- 対象ため池
- 指定避難所

浸水深

- 5.0m以上
- 2.0m～5.0m未満
- 1.0m～2.0m未満
- 0.5m～1.0m未満
- 0.5m未満

土砂災害危険箇所

土砂災害の危険性があるとして定められている条件に適合する地域を和歌山県が調査し公表したものです。

実際の土砂災害の発生や被害の範囲を示すものではありません。

- 土石流のおそれのある渓流
- がけ崩れのおそれのある箇所
- 地すべりのおそれのある箇所

はん濫水の到達時間

「はん濫シミュレーション」結果における、はん濫水の到達時間を表現しました。

浸水想定区域内にいる時に大きな揺れを感じた場合は、速やかに高い場所に避難しましょう。

また、大雨などが予測される時は夜間の移動を避け、明るいうちに避難するなどしましょう。

あらかじめ家族で災害時の集合場所などを話し合うことも大切です。

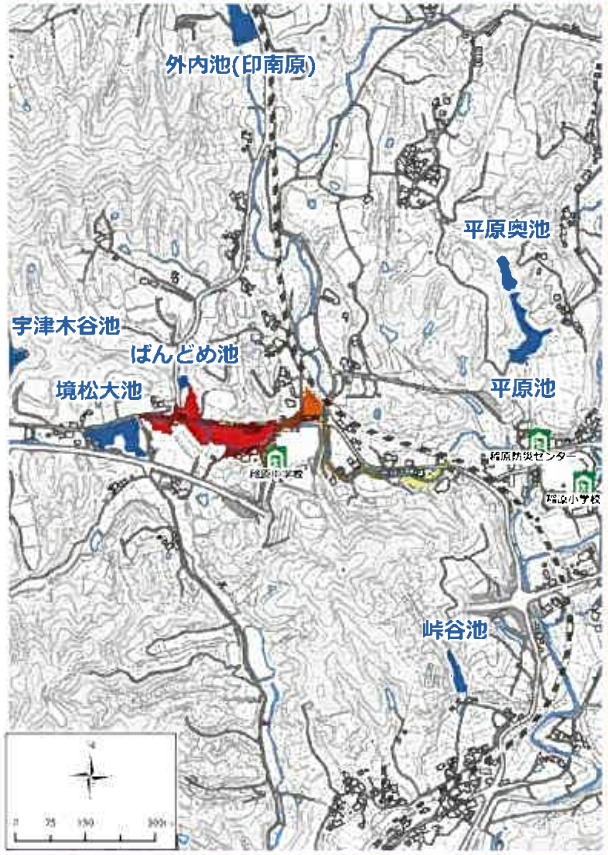

【はん濫水の到達時間】

- 0～3分
- 3～5分
- 5～10分
- 10～15分
- 15～20分
- 20～25分
- 25～30分
- 30～35分
- 35～40分
- 40～45分
- 45～50分
- 50～55分
- 55～60分

「この地図の作成に当たっては、国土地理院長の承認を得て、平成27年度、第117号」

坂井谷池ハザードマップ

印南町

【坂井谷池　諸元】

総貯水量　13,860 ㎥
［25mプール約　23 杯分］
（※プールは600ｔで換算）
堤高　7.0 m

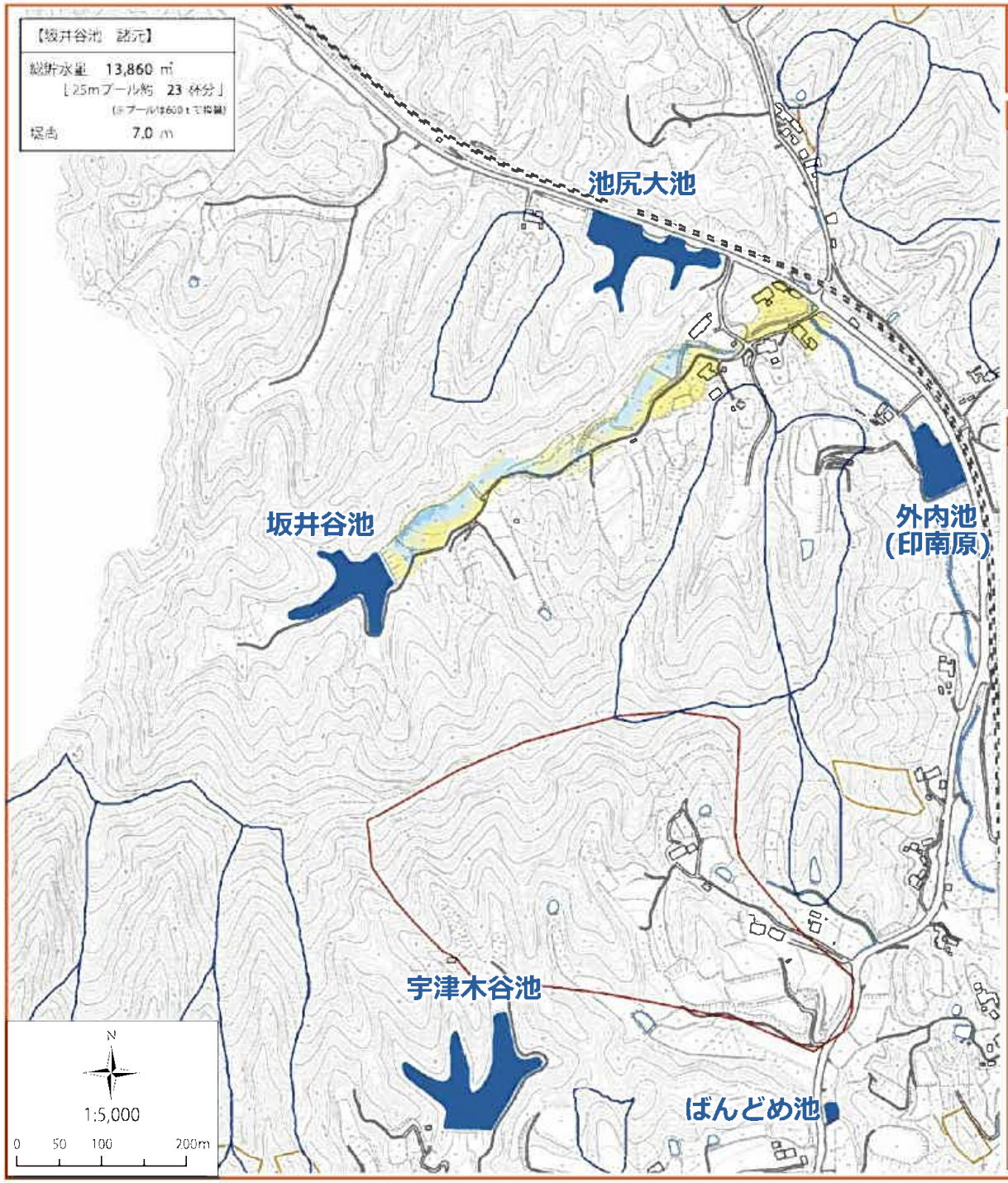

凡　例

対象ため池

浸水深

- 5.0m以上
- 2.0m～5.0m未満
- 1.0m～2.0m未満
- 0.5m～1.0m未満
- 0.5m未満

土砂災害危険箇所

土砂災害の危険性があるとして定められている条件に適合する地域を和歌山県が調査し公表したものです。
実際の土砂災害の発生や被害の範囲を示すものではありません。

- 土石流のおそれのある渓流
- がけ崩れのおそれのある箇所
- 地すべりのおそれのある箇所

はん濫水の到達時間

はん濫シミュレーション結果における、はん濫水の到達時間を表現しました。
洪水想定区域内にいる時に大きな流れを感じた場合は、速やかに高い場所に避難しましょう。
また、大雨などが予測される時は夜間の移動を避け、明るいうちに避難するなどしましょう。
あらかじめ家族で災害時の集合場所などを話し合うことも大切です。

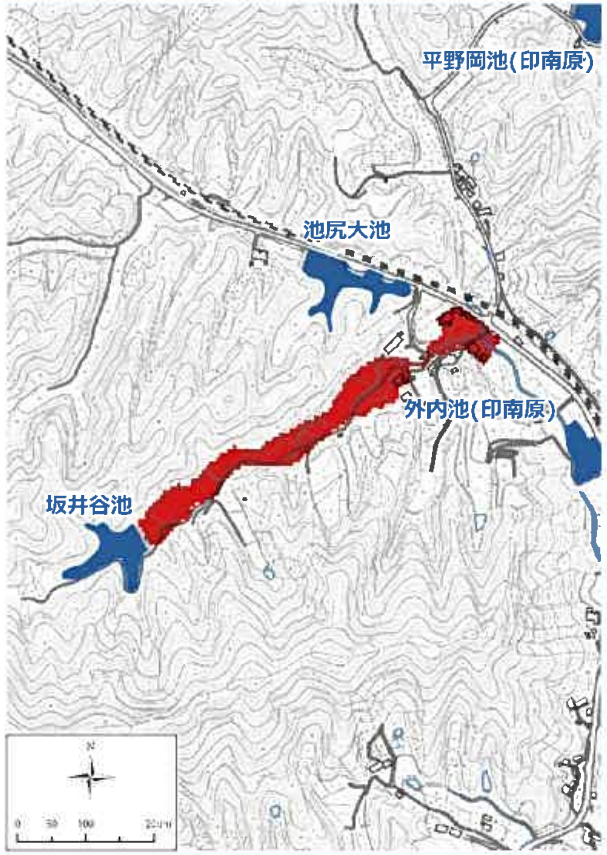

【はん濫水の到達時間】

- 0～3分
- 3～5分
- 5～10分
- 10～15分
- 15～20分
- 20～25分
- 25～30分
- 30～35分
- 35～40分
- 40～45分
- 45～50分
- 50～55分
- 55～60分

「この地図の作成に当たっては、国土地理院長の承認を得て、同院発行の基盤地図情報を使用した。（承認番号　平27情使、第1170号）」

外内池(印南原)ハザードマップ

印南町

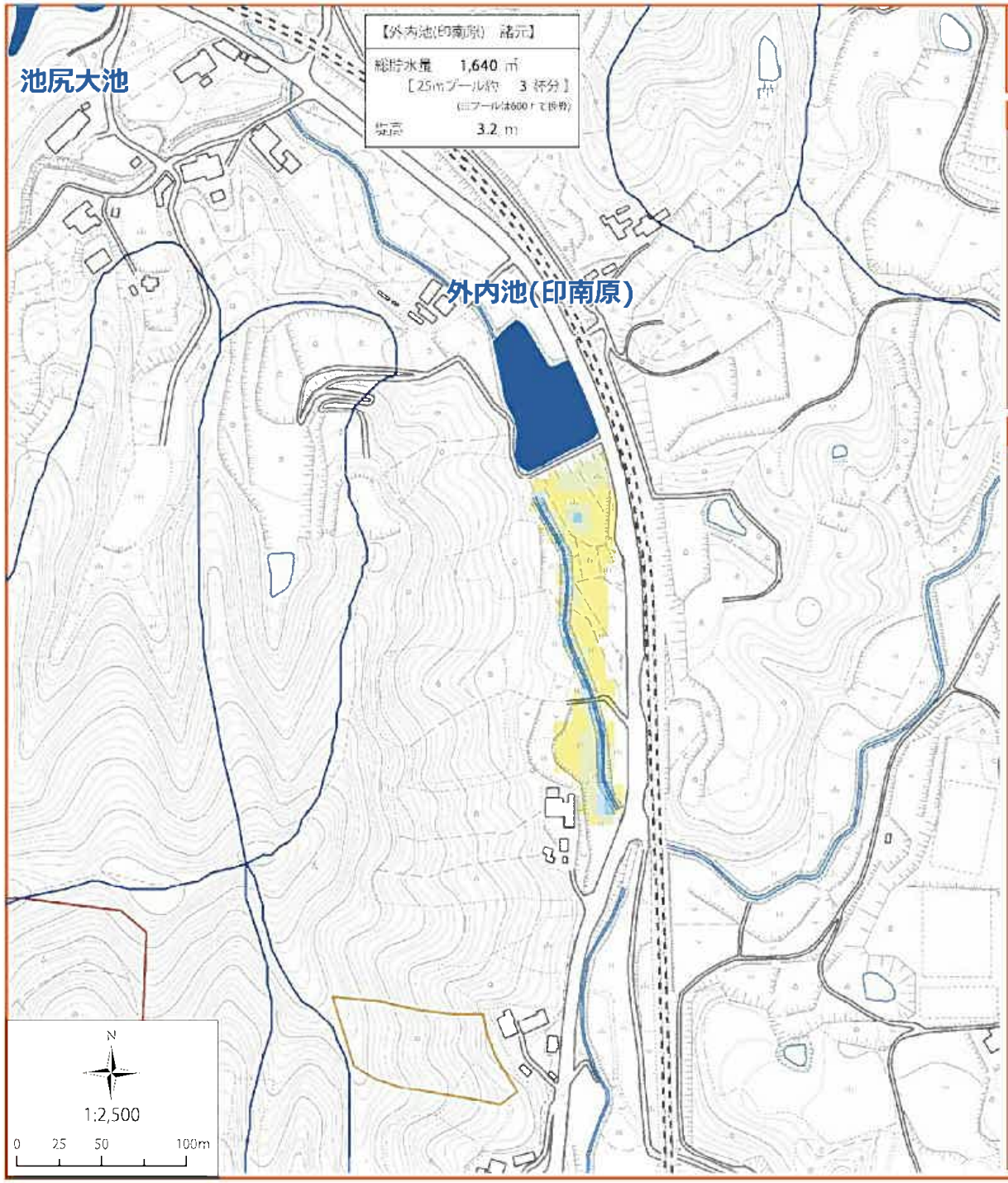

凡　例

対象ため池

浸水深

- 5.0m以上
- 2.0m～5.0m未満
- 1.0m～2.0m未満
- 0.5m～1.0m未満
- 0.5m未満

土砂災害危険箇所

土砂災害の危険性があるとして定められている条件に適合する地域を和歌山県が調査し公表したものです。

実際の土砂災害の発生や被害の範囲を示すものではありません。

- 土石流のおそれのある渓流
- 崩れのおそれのある箇所
- 地すべりのおそれのある箇所

はん濫水の到達時間

はん濫シミュレーション結果における、はん濫水の到達時間を表現しました。

洪水想定区域内にいる時に大きな流れを感じた場合は、速やかに高い場所に避難しましょう。

また、大雨などが予測される時は夜間の移動を避け、明るいうちに避難するなどしましょう。

あらかじめ家族で災害時の集合場所などを話し合うことも大切です。

【はん濫水の到達時間】

- 0～3分
- 3～5分
- 5～10分
- 10～15分
- 15～20分
- 20～25分
- 25～30分
- 30～35分
- 35～40分
- 40～45分
- 45～50分
- 50～55分
- 55～60分

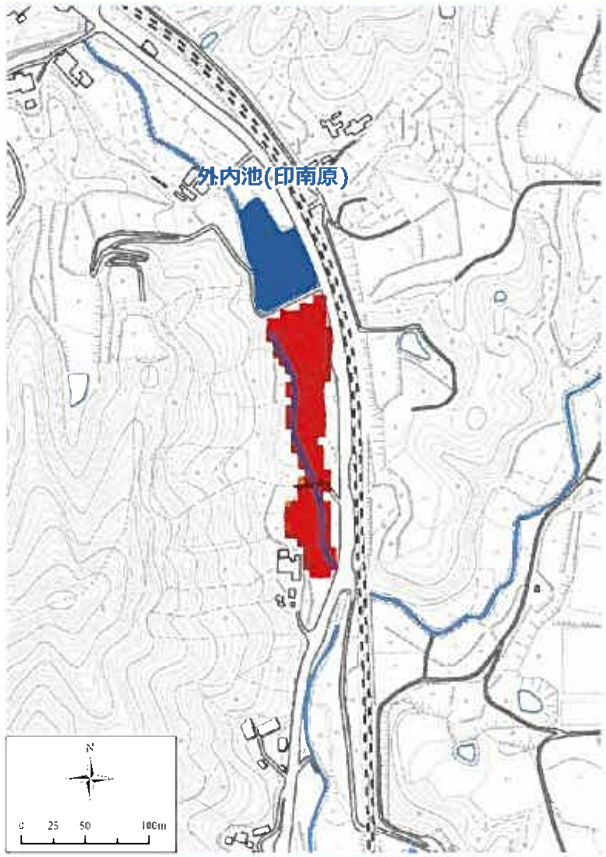

「この地図の作成に当たっては、国土地理院長の承認を得て、同院発行の基盤地図情報を使用した。(承認番号　平27情使、第1170号)」

平野岡池(印南原)ハザードマップ

印南町

【平野岡池(印南原)　諸元】

総貯水量　8,060 ㎥
［25mプール約　13 杯分］
（※プールは600ｔで換算）
堤高　4.0 m

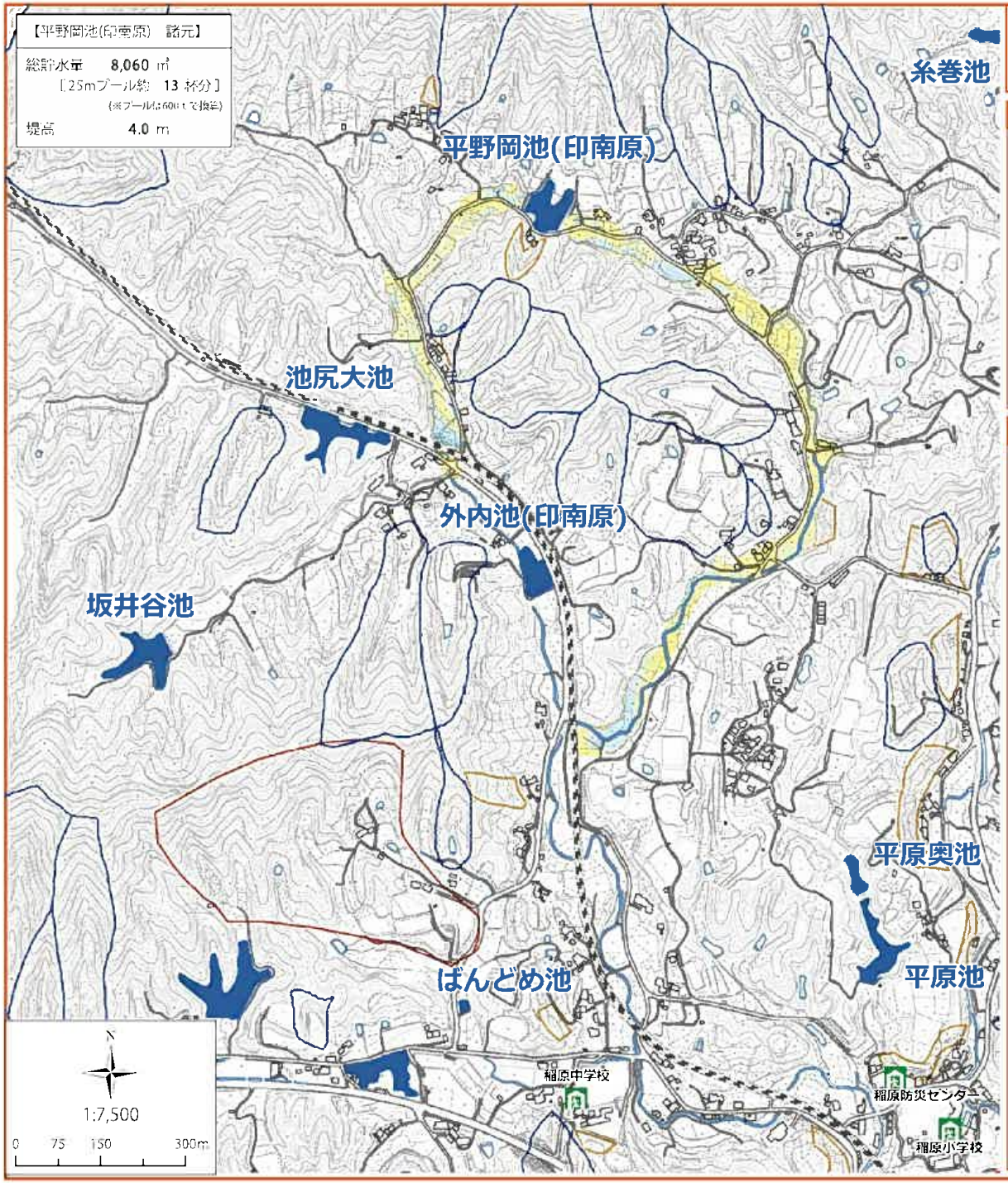

凡　例

- 対象ため池
- 指定避難所

浸水深

- 5.0m以上
- 2.0m～5.0m未満
- 1.0m～2.0m未満
- 0.5m～1.0m未満
- 0.5m未満

土砂災害危険箇所

土砂災害の危険性があるとして定められている条件に合致する地域を和歌山県が調査し公表したものです。
実際の土砂災害の発生や被害の範囲を示すものではありません。

- 土石流のおそれのある渓流
- がけ崩れのおそれのある箇所
- 地すべりのおそれのある箇所

はん濫水の到達時間

はん濫シミュレーション結果における、はん濫水の到達時間を表現しました。
浸水想定区域内にいる時に大きな揺れを感じた場合は、速やかに高い場所に避難しましょう。
また、大雨などが予測される時は夜間の移動を避け、明るいうちに避難するなどしましょう。
あらかじめ家族で災害時の集合場所などを話し合うことも大切です。

【はん濫水の到達時間】

- 0～3分
- 3～5分
- 5～10分
- 10～15分
- 15～20分
- 20～25分
- 25～30分
- 30～35分
- 35～40分
- 40～45分
- 45～50分
- 50～55分
- 55～60分

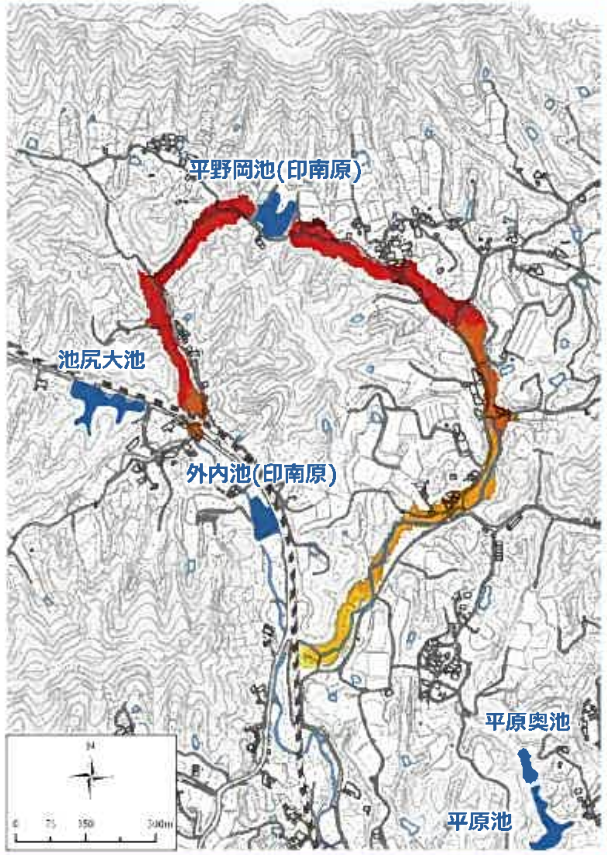

「この地図の作成に当たっては、国土地理院長の承認を得て、同院発行の基盤地図情報を使用した。（承認番号　平27総使、第1170号）」

糸巻池ハザードマップ

印南町

【糸巻池　諸元】

総貯水量　18,980 ㎥
［25mプール約　32 杯分］
（※プールは600ｔで換算）

堤高　13.0 m

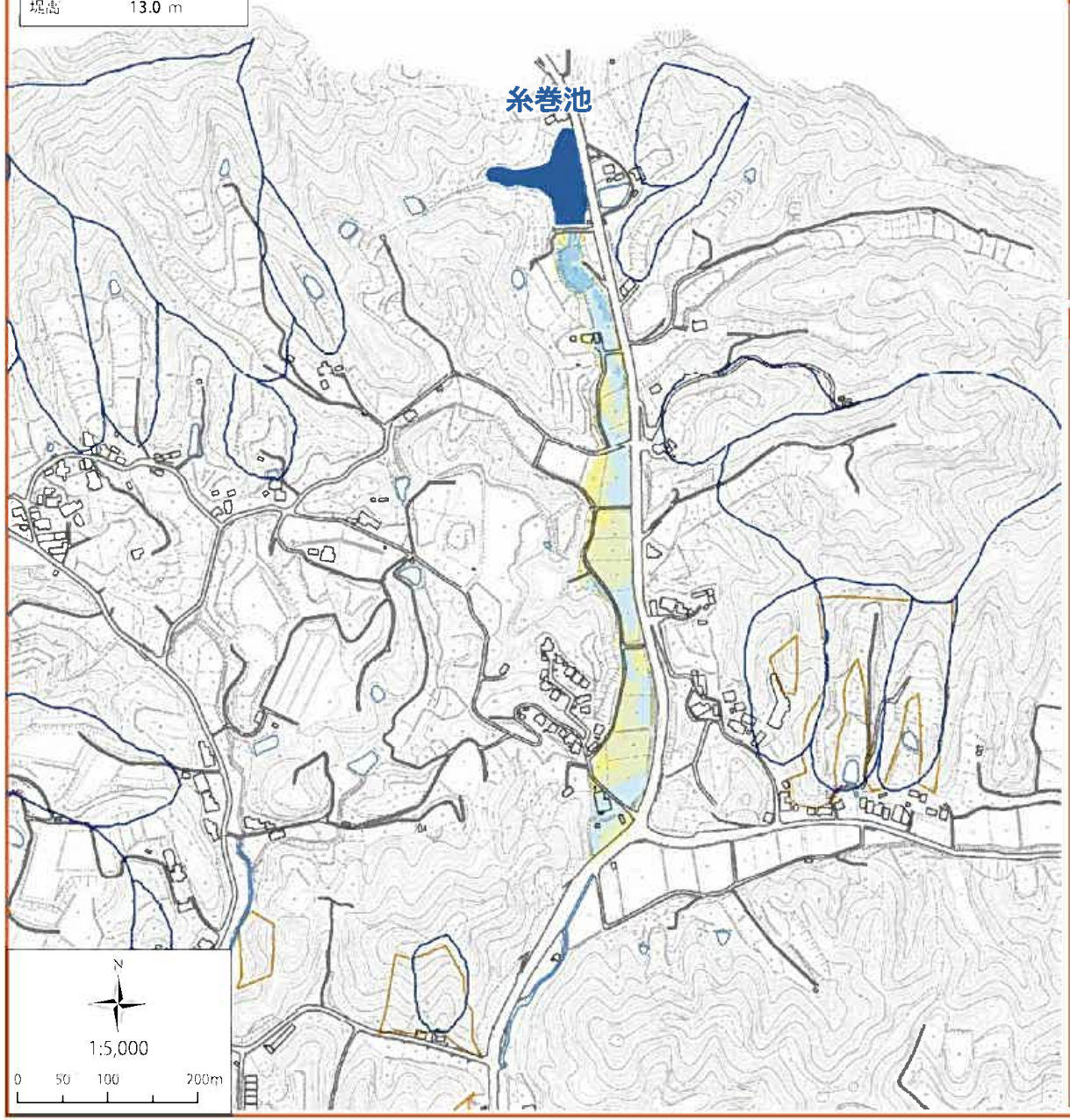

凡　例

対象ため池

浸水深

- 5.0m以上
- 2.0m～5.0m未満
- 1.0m～2.0m未満
- 0.5m～1.0m未満
- 0.5m未満

土砂災害危険箇所

土砂災害の危険性があるとして定められている条件に適合する地域を和歌山県が調査し公表したものです。

実際の土砂災害の発生や被害の範囲を示すものではありません。

- 土石流のおそれのある渓流
- がけ崩れのおそれのある箇所
- 地すべりのおそれのある箇所

はん濫水の到達時間

はん濫シミュレーション結果における、はん濫水の到達時間を表現しました。

浸水想定区域内にいる時に大きな流れを感じた場合は、速やかに高い場所に避難しましょう。

また、大雨などが予測される時は夜間の移動を避け、明るいうちに避難するなどしましょう。

あらかじめ家族で災害時の集合場所などを話し合うことも大切です。

【はん濫水の到達時間】

- 0～5分
- 5～10分
- 10～15分
- 15～20分
- 20～25分
- 25～30分
- 30～35分
- 35～40分
- 40～45分
- 45～50分
- 50～55分
- 55～60分

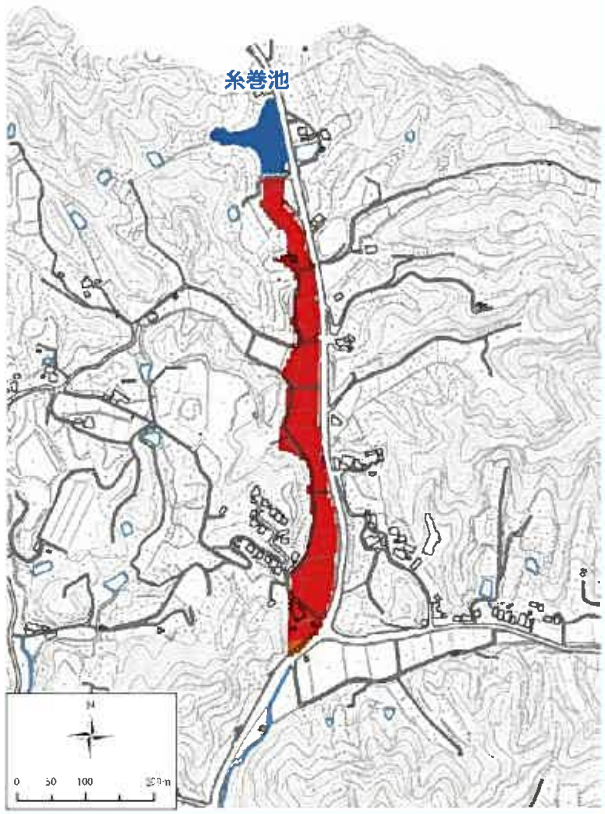

「この地図の作成に当たっては、国土地理院長の承認を得て、同院発行の基盤地図情報を使用した。（承認番号　平27情使、第1170号）」

こずけ峠池ハザードマップ

印南町

【こずけ峠池　諸元】

総貯水量　9,000 ㎥
［25mプール約　15 杯分］
（※プールは600ｔで計算）

堤高　7.0 m

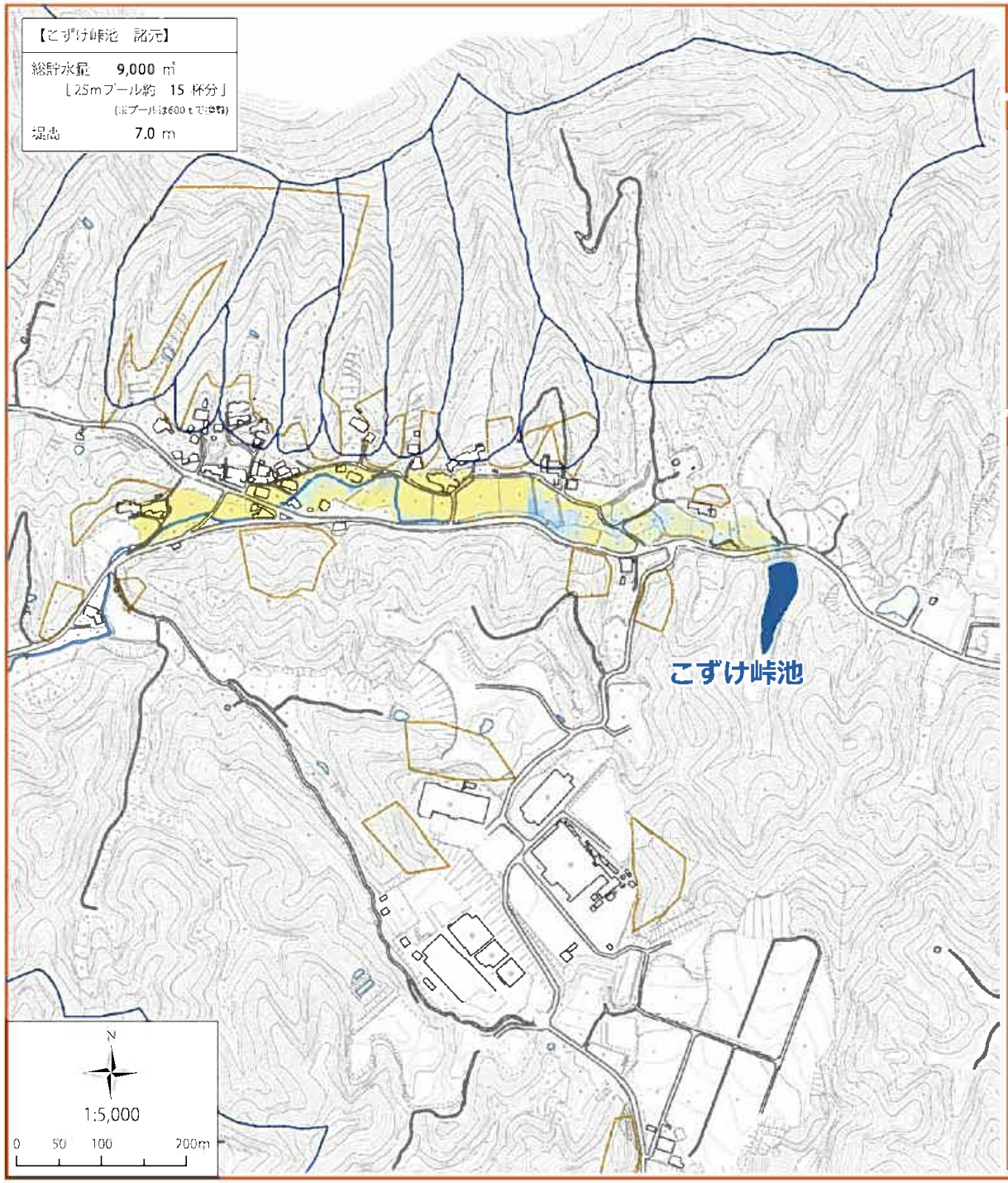

凡　例

対象ため池

浸水深

- 5.0m以上
- 2.0m～5.0m未満
- 1.0m～2.0m未満
- 0.5m～1.0m未満
- 0.5m未満

土砂災害危険箇所

土砂災害の危険性があるとして定められている条件に適合する地域を和歌山県が調査し公表したものです。

実際の土砂災害の発生や被害の範囲を示すものではありません。

- 土石流のおそれのある渓流
- がけ崩れのおそれのある箇所
- 地すべりのおそれのある箇所

はん濫水の到達時間

はん濫シミュレーション結果における、はん濫水の到達時間を表現しました。

浸水想定区域内にいる時に大きな流れを感じた場合は、速やかに高い場所に避難しましょう。

また、大雨などが予測される時は夜間の移動を避け、明るいうちに避難するなどしましょう。

あらかじめ家族で災害時の集合場所などを話し合うことも大切です。

【はん濫水の到達時間】

- 0～3分
- 3～5分
- 5～10分
- 10～15分
- 15～20分
- 20～25分
- 25～30分
- 30～35分
- 35～40分
- 40～45分
- 45～50分
- 50～55分
- 55～60分

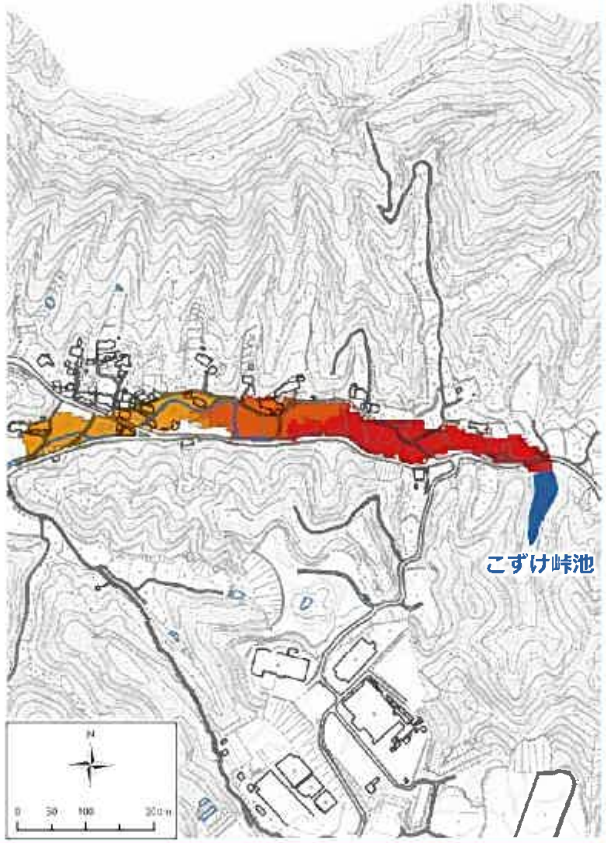

「この地図の作成に当たっては、国土地理院長の承認を得て、同院発行の基盤地図情報を使用した。（承認番号　平27情使、第1170号）」

平原奥池・平原池ハザードマップ

印南町

【平原奥池　諸元】
総貯水量　1,180 ㎥
［25mプール約　2 杯分］
（※プール1杯は600㎥で換算）
堤高　4.5 m

【平原池　諸元】
総貯水量　2,270 ㎥
［25mプール約　4 杯分］
（※プール1杯は600㎥で換算）
堤高　6.4 m

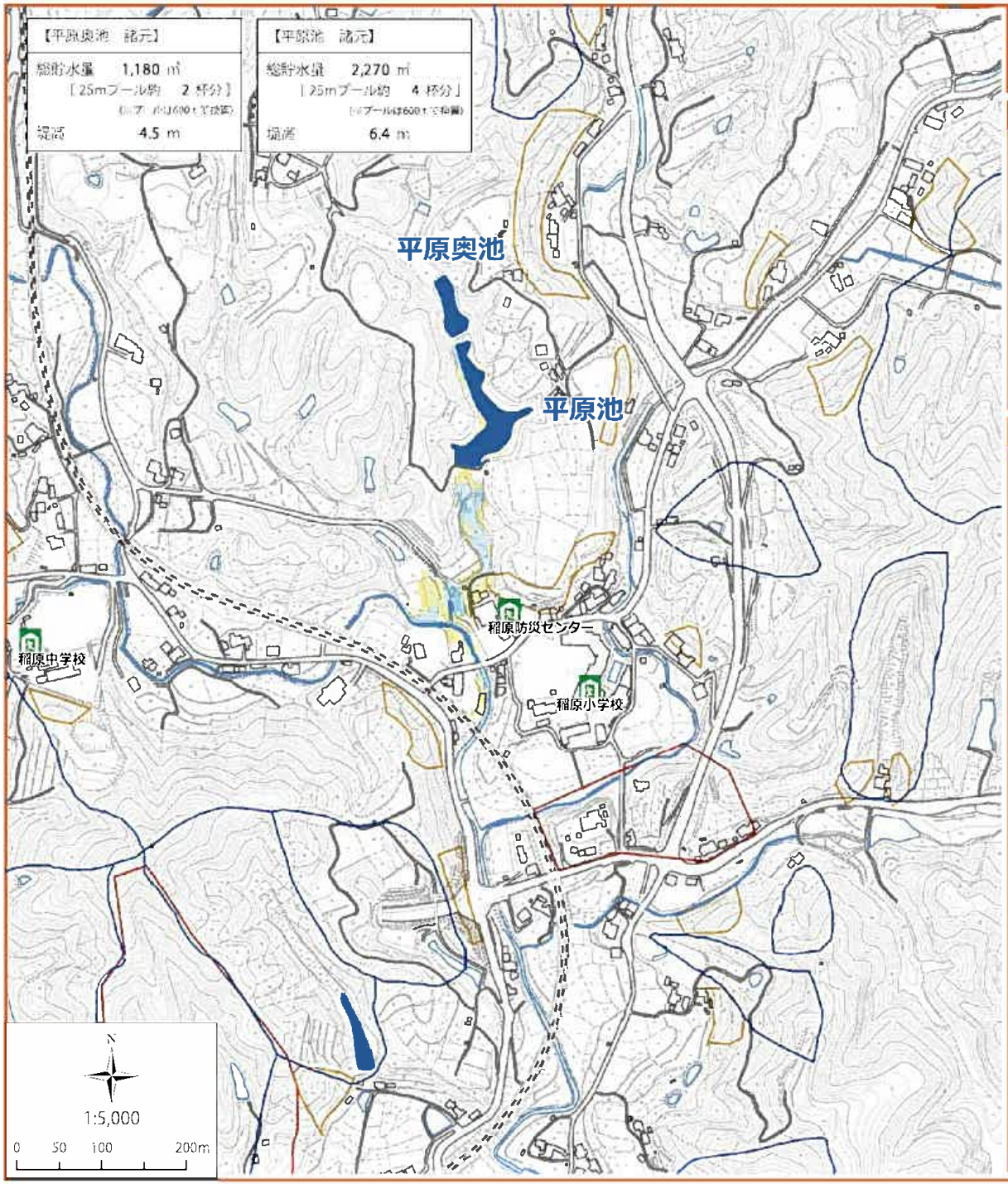

凡　例

- 対象ため池
- 指定避難所

浸水深

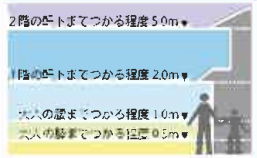

- 5.0m以上
- 2.0m～5.0m未満
- 1.0m～2.0m未満
- 0.5m～1.0m未満
- 0.5m未満

土砂災害危険箇所

土砂災害の危険性があるとして定められている条件に適合する地域を和歌山県が調査し公表したものです。
実際の土砂災害の発生や被害の範囲を示すものではありません。

- 土石流のおそれのある渓流
- 崩れのおそれのある箇所
- 地すべりのおそれのある箇所

はん濫水の到達時間

はん濫シミュレーション結果における、はん濫水の到達時間を表現しました。
浸水想定区域内にいる時に大きな揺れを感じた場合は、速やかに高い場所に避難しましょう。
また、大雨などが予想される時は夜間の移動を避け、明るいうちに避難するなどしましょう。
あらかじめ家族で災害時の集合場所などを話し合うことも大切です。

【はん濫水の到達時間】

- 0～3分
- 3～5分
- 5～10分
- 10～15分
- 15～20分
- 20～25分
- 25～30分
- 30～35分
- 35～40分
- 40～45分
- 45～50分
- 50～55分
- 55～60分

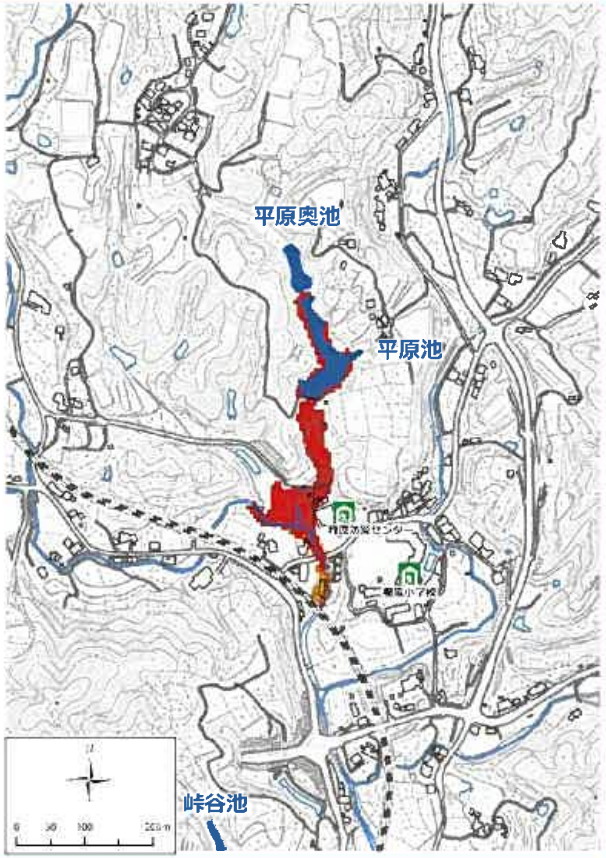

「この地図の作成に当たっては、国土地理院長の承認を得て、同院発行の基盤地図情報を使用した。（承認番号　平27.市地、第1170号）」

ばんどめ池ハザードマップ

印南町

【ばんどめ池　諸元】

総貯水量　150 ㎥
［25mプール約　1 杯分］
（1プール約600トで換算）
堤高　1.7 m

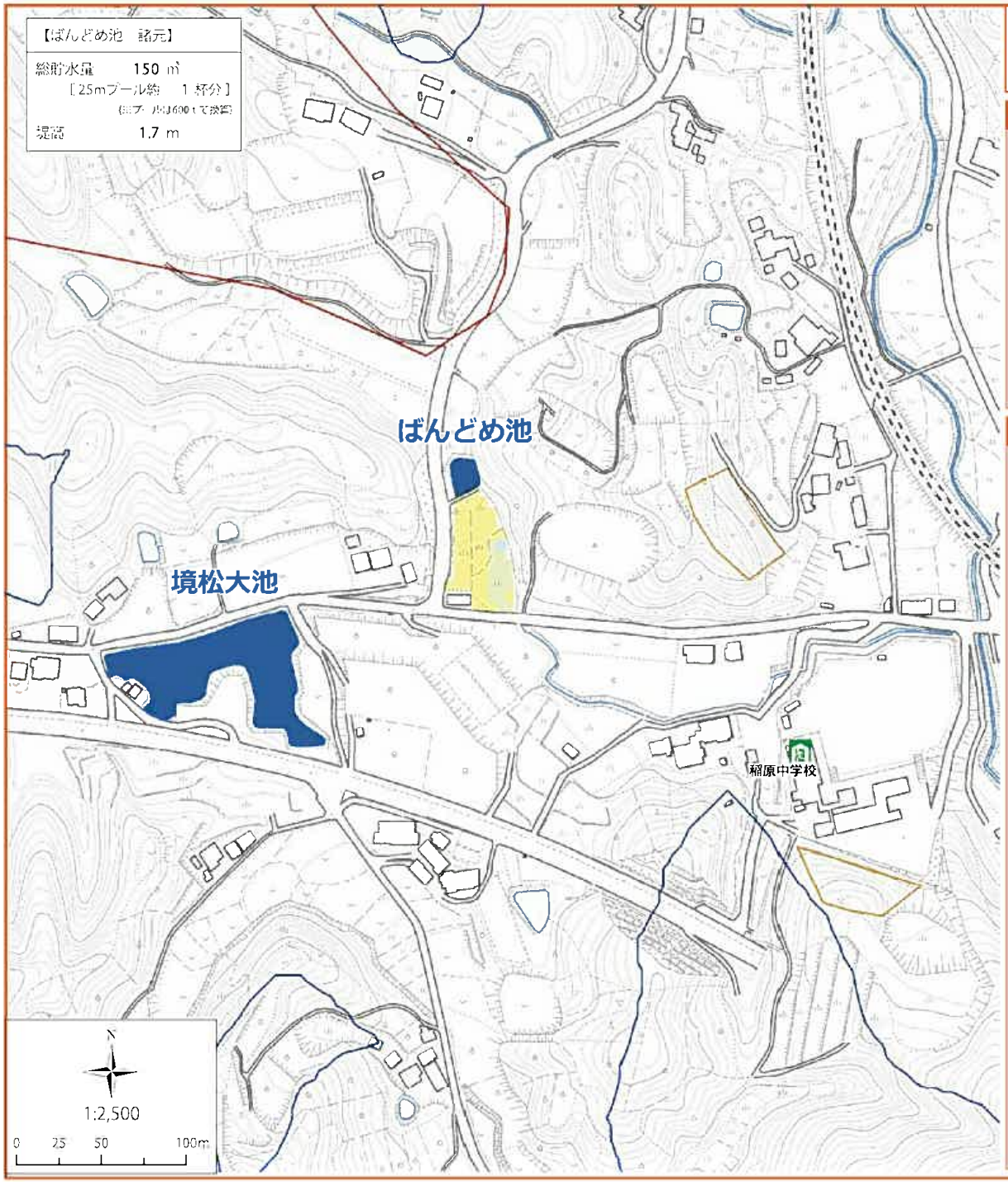

凡　例

- 対象ため池
- 指定避難所

浸水深

- 5.0m以上
- 2.0m～5.0m未満
- 1.0m～2.0m未満
- 0.5m～1.0m未満
- 0.5m未満

土砂災害危険箇所

土砂災害の危険性があるとして定められている条件に適合する地域を和歌山県が調査し公表したものです。
実際の土砂災害の発生や被害の範囲を示すものではありません。

- 土石流のおそれのある渓流
- 崩れのおそれのある箇所
- 地すべりのおそれのある箇所

はん濫水の到達時間

はん濫シミュレーション結果における、はん濫水の到達時間を表現しました。
浸水想定区域内にいる時に大きな揺れを感じた場合は、速やかに高い場所に避難しましょう。
また、大雨などが予測される時は夜間の移動を避け、明るいうちに避難するなどしましょう。
あらかじめ家族で災害時の集合場所などを話し合うことも大切です。

【はん濫水の到達時間】

- 0～3分
- 3～5分
- 5～10分
- 10～15分
- 15～20分
- 20～25分
- 25～30分
- 30～35分
- 35～40分
- 40～45分
- 45～50分
- 50～55分
- 55～60分

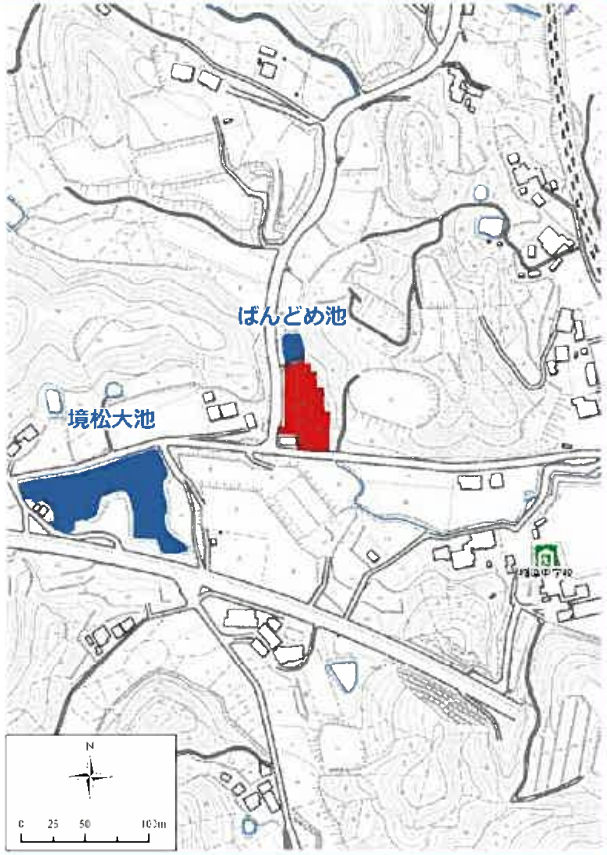

「この地図の作成に当たっては、国土地理院長の承認を得て、同院発行の基盤地図情報を使用した。（承認番号　平27総使、第1170号）」

池尻大池ハザードマップ

印南町

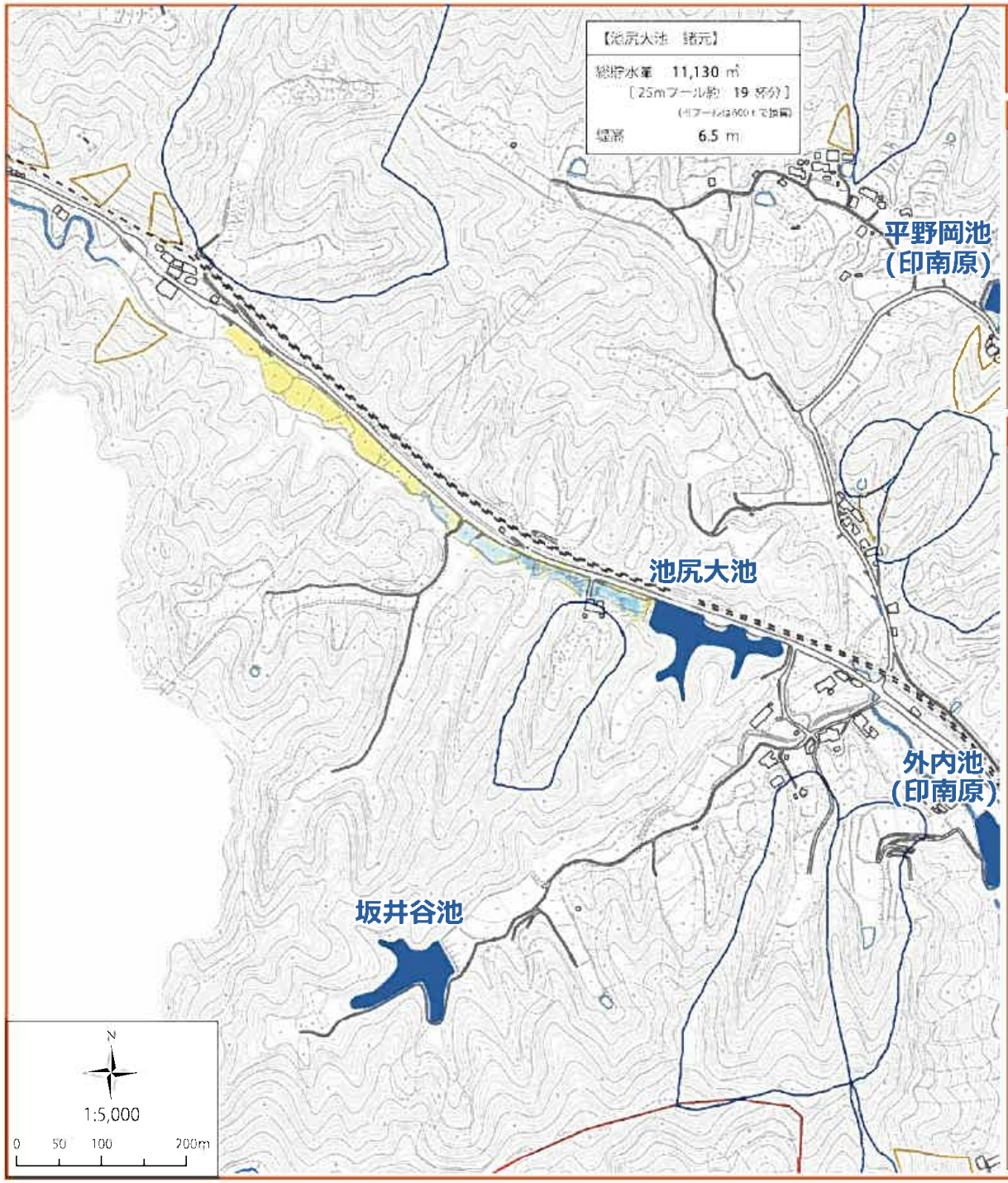

凡　例

対象ため池

浸水深

- 5.0m以上
- 2.0m～5.0m未満
- 1.0m～2.0m未満
- 0.5m～1.0m未満
- 0.5m未満

土砂災害危険箇所

土砂災害の危険性があるとして定められている条件に適合する地域を和歌山県が調査し公表したものです。

実際の土砂災害の発生や被害の範囲を示すものではありません。

- 土石流のおそれのある渓流
- がけ崩れのおそれのある箇所
- 地すべりのおそれのある箇所

はん濫水の到達時間

はん濫シミュレーション結果における、はん濫水の到達時間を表現しました。

浸水想定区域内にいる時に大きな揺れを感じた場合は、速やかに高い場所に避難しましょう。

また、大雨などが予測される時は夜間の移動を避け、明るいうちに避難するなどしましょう。

あらかじめ家族で災害時の集合場所などを話し合うことも大切です。

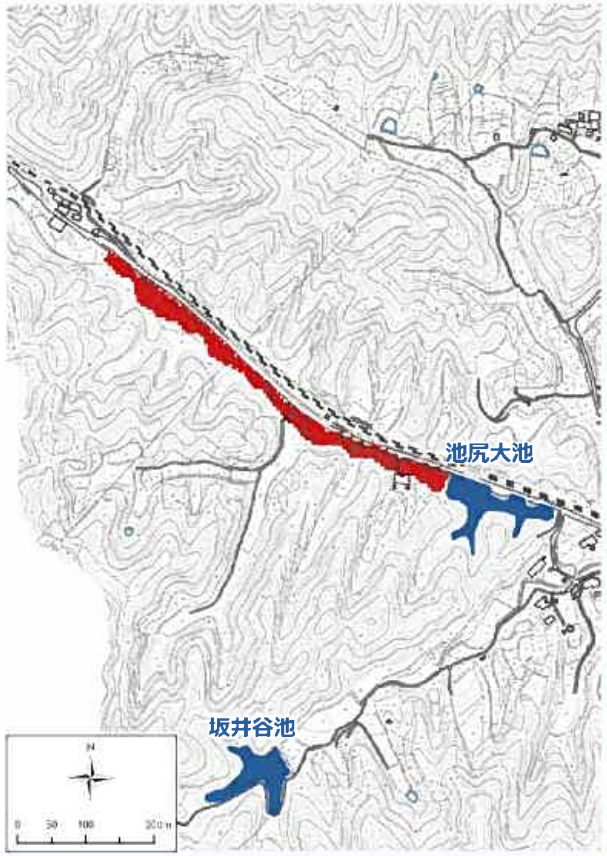

【はん濫水の到達時間】

- 0～3分
- 3～5分
- 5～10分
- 10～15分
- 15～20分
- 20～25分
- 25～30分
- 30～35分
- 35～40分
- 40～45分
- 45～50分
- 50～55分
- 55～60分

「この地図の作成に当たっては、国土地理院長の承認を得て、同院発行の基盤地図情報を使用した。（承認番号　平27情使、第1170号）」

宇津木谷池ハザードマップ

印南町

【宇津木谷池　諸元】

総貯水量　20,790 ㎥
［25mプール約　35 杯分］
（※プールは60cm で換算）
堤高　7.6 m

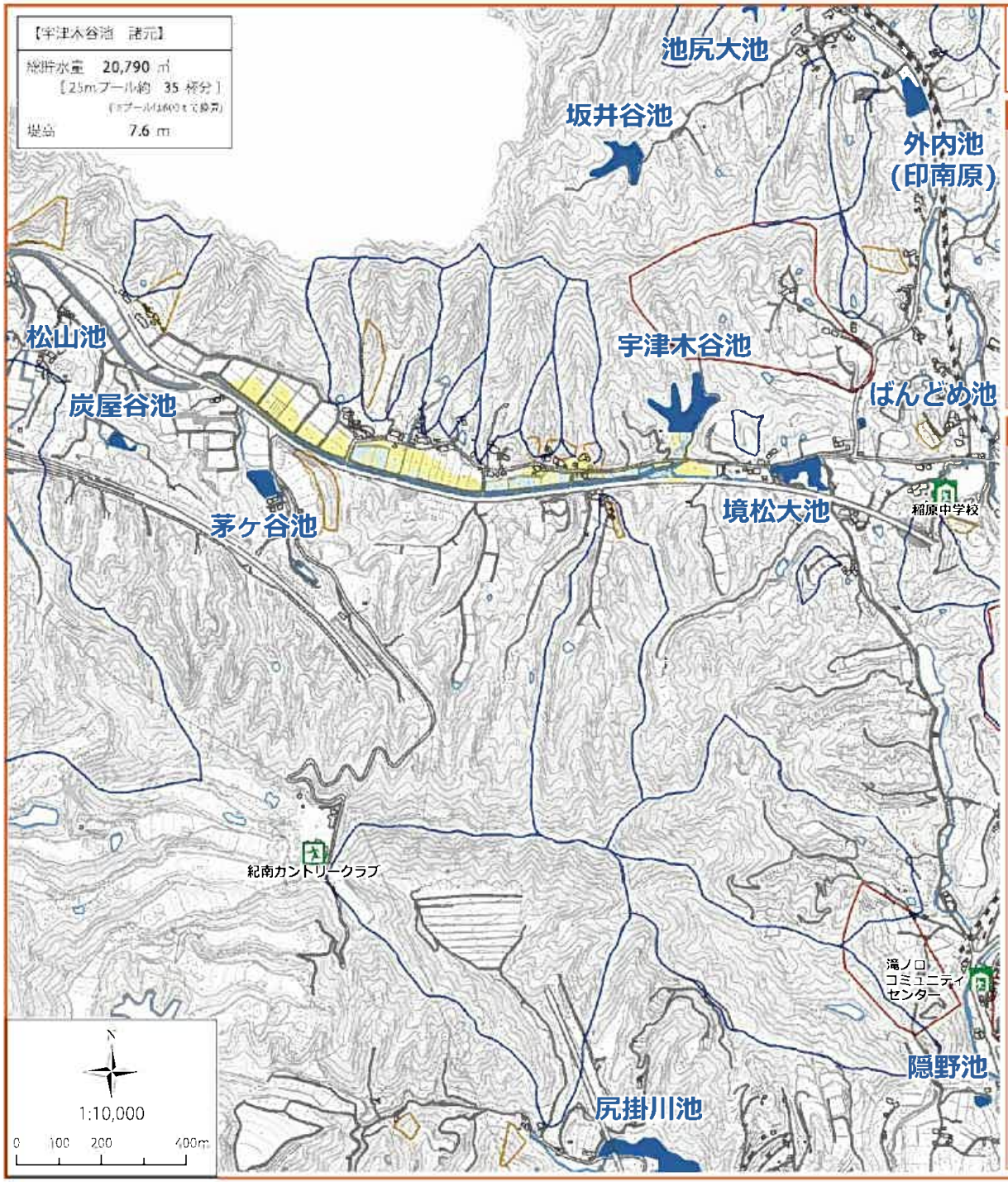

凡　例

- 対象ため池
- 指定避難所
- 大規模災害時避難所

浸水深

- 5.0m以上
- 2.0m～5.0m未満
- 1.0m～2.0m未満
- 0.5m～1.0m未満
- 0.5m未満

土砂災害危険箇所

土砂災害の危険性があるとして定められている条件に適合する地域を和歌山県が調査し公表したものです。
実際の土砂災害の発生や被害の範囲を示すものではありません。

- 土石流のおそれのある渓流
- 崩れのおそれのある箇所
- 地すべりのおそれのある箇所

はん濫水の到達時間

はん濫シミュレーション結果における、はん濫水の到達時間を表現しました。
浸水想定区域内にいる時に大きな揺れを感じた場合は、速やかに高い場所に避難しましょう。
また、大雨などが予想される時は夜間の移動を避け、明るいうちに避難するなどしましょう。
あらかじめ家族で災害時の集合場所などを話し合うことも大切です。

【はん濫水の到達時間】

- 0～3分
- 3～5分
- 5～10分
- 10～15分
- 15～20分
- 20～25分
- 25～30分
- 30～35分
- 35～40分
- 40～45分
- 45～50分
- 50～55分
- 55～60分

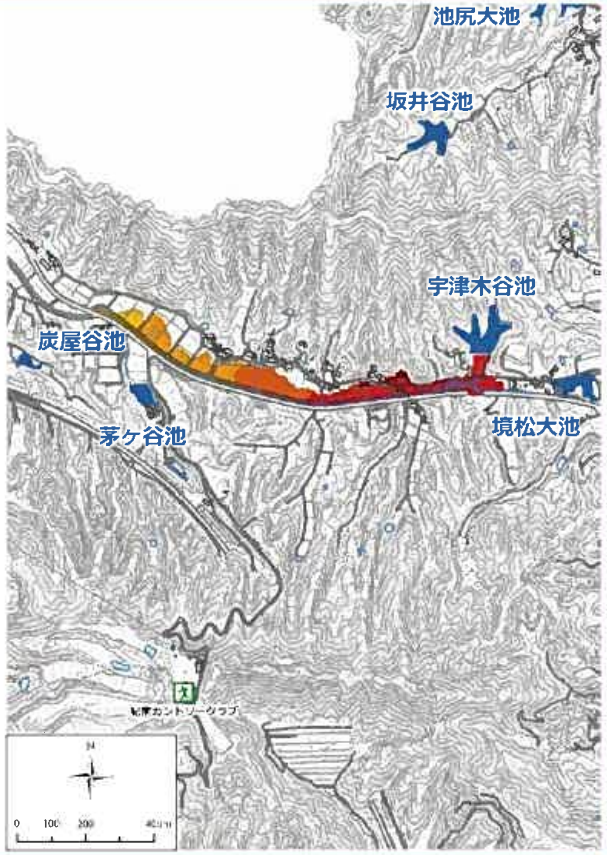

「この地図の作成に当たっては、国土地理院長の承認を得て、同院発行の基盤地図情報を使用した。（承認番号　平27情使、第1170号）」

切山谷池ハザードマップ

印南町

【切山谷池　諸元】

総貯水量	6,000 ㎥
	【25mプール約　10 杯分】
	(※プール1600トで換算)
堤高	10.3 m

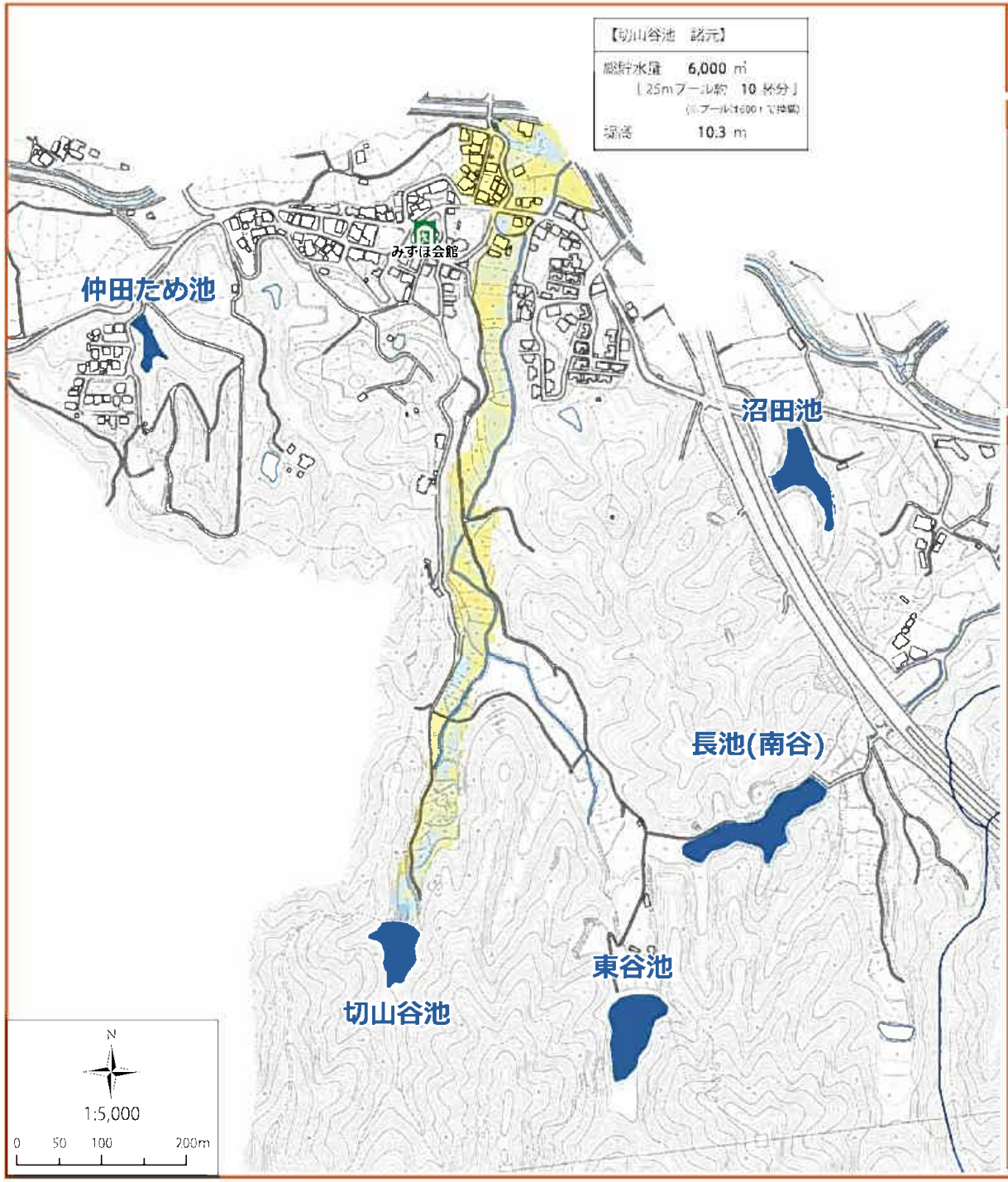

凡　例

- 対象ため池
- 指定避難所

浸水深

- 5.0m以上
- 2.0m～5.0m未満
- 1.0m～2.0m未満
- 0.5m～1.0m未満
- 0.5m未満

土砂災害危険箇所

土砂災害の危険性があるとして定められている条件に適合する地域を和歌山県が調査し公表したものです。

実際の土砂災害の発生や被害の範囲を示すものではありません。

- 土石流のおそれのある渓流
- がけ崩れのおそれのある箇所
- 地すべりのおそれのある箇所

はん濫水の到達時間

はん濫シミュレーション結果における、はん濫水の到達時間を表現しました。

洪水想定区域内にいる時に大きな流れを感じた場合は、速やかに高い場所に避難しましょう。

また、大雨などが予測される時は夜間の移動を避け、明るいうちに避難するなどしましょう。

あらかじめ家族で災害時の集合場所などを話し合うことも大切です。

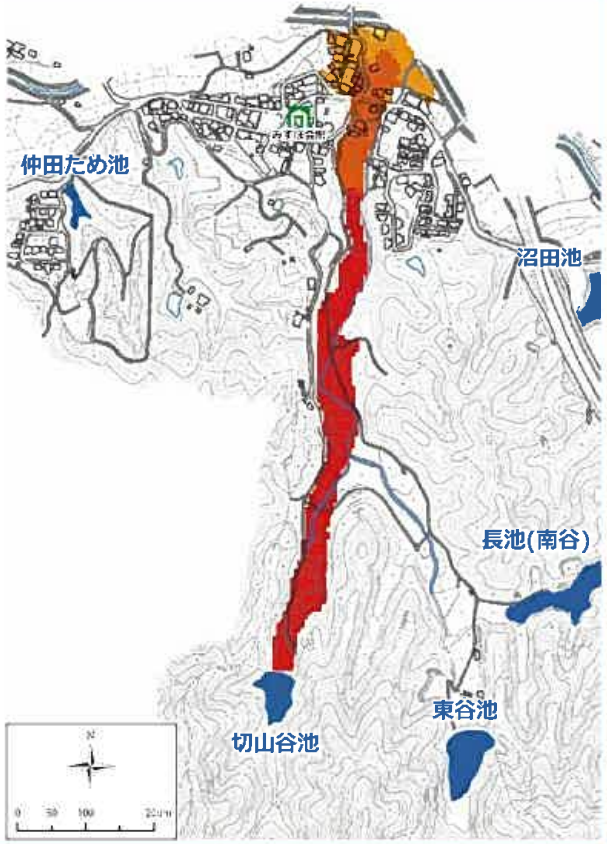

【はん濫水の到達時間】

- 0～3分
- 3～5分
- 5～10分
- 10～15分
- 15～20分
- 20～25分
- 25～30分
- 30～35分
- 35～40分
- 40～45分
- 45～50分
- 50～55分
- 55～60分

「この地図の作成に当たっては、国土地理院長の承認を得て、同院発行の基盤地図情報を使用した。(承認番号　平27情使、第1170号)」

片河池ハザードマップ

印南町

【片河池　諸元】

総貯水量　2,390 ㎥
（25mプール約　4 杯分）
（※プールは600 t で換算）
堤高　5.4 m

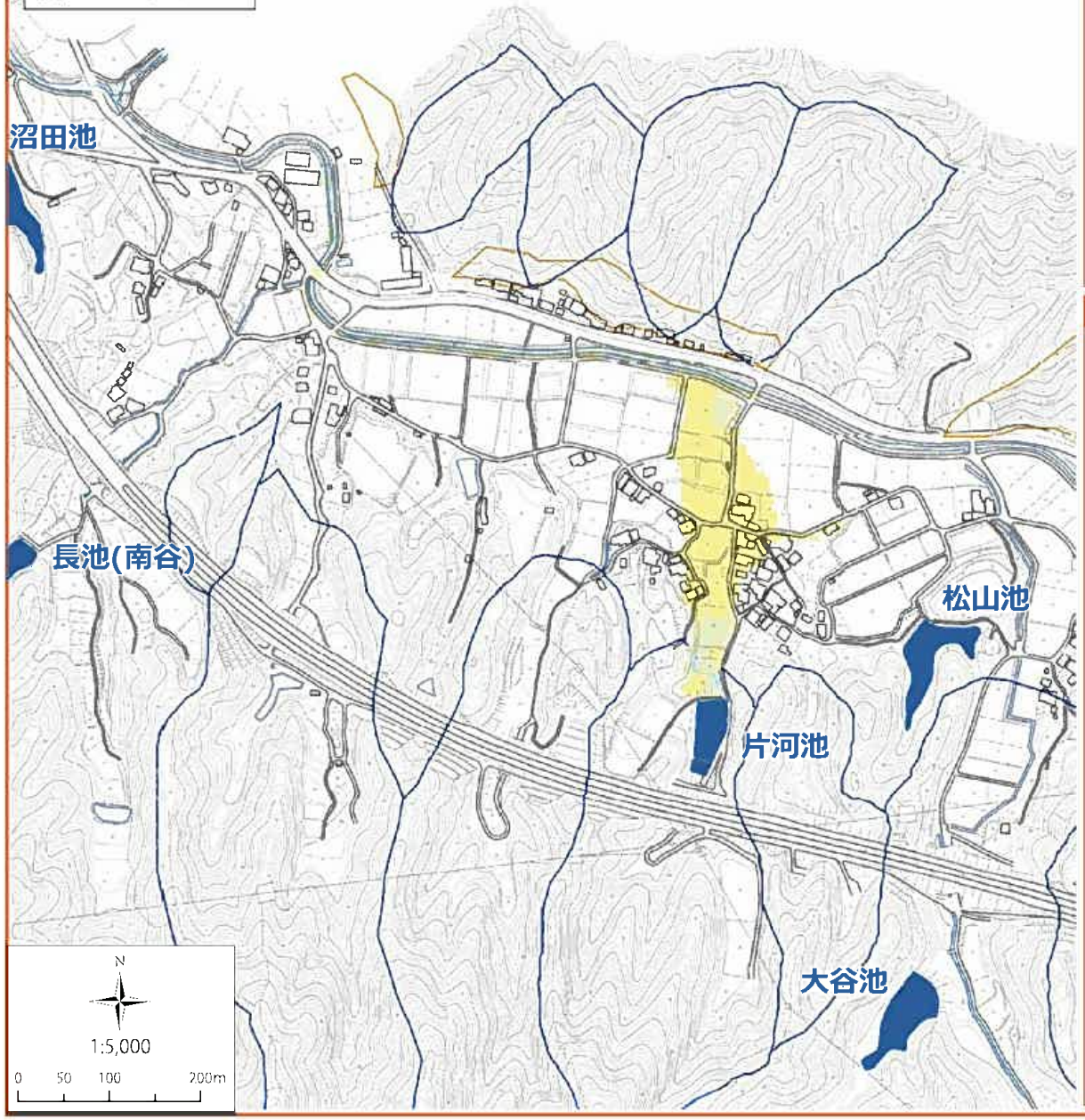

凡　例

対象ため池

浸水深

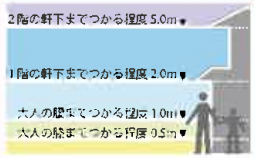

- 5.0m以上
- 2.0m～5.0m未満
- 1.0m～2.0m未満
- 0.5m～1.0m未満
- 0.5m未満

土砂災害危険箇所

土砂災害の危険性があるとして定められている条件に適合する地域を和歌山県が調査し公表したものです。
実際の土砂災害の発生や被害の範囲を示すものではありません。

- 土石流のおそれのある渓流
- 崩れのおそれのある箇所
- 地すべりのおそれのある箇所

はん濫水の到達時間

はん濫シミュレーション結果における、はん濫水の到達時間を表現しました。
浸水想定区域内にいる時に大きな流れを感じた場合は、速やかに高い場所に避難しましょう。
また、大雨などが予測される時は夜間の移動を避け、明るいうちに避難するなどしましょう。
あらかじめ家族で災害時の集合場所などを話し合うことも大切です。

【はん濫水の到達時間】

- 0～3分
- 3～5分
- 5～10分
- 10～15分
- 15～20分
- 20～25分
- 25～30分
- 30～35分
- 35～40分
- 40～45分
- 45～50分
- 50～55分
- 55～60分

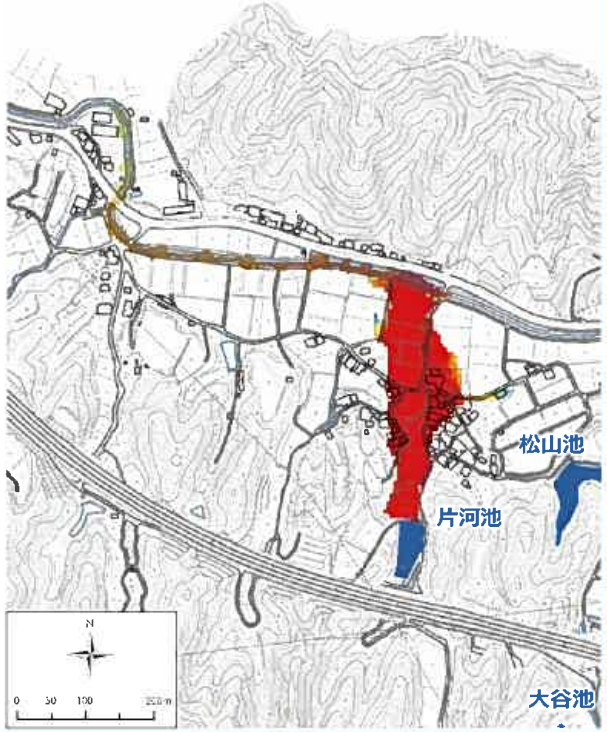

『この地図の作成に当たっては、国土地理院長の承認を得て、同院発行の基盤地図情報を使用した。（承認番号　平27情使、第1170号）』

松山池ハザードマップ

印南町

【松山池　諸元】

総貯水量　5,780 ㎥
（25mプール約　10 杯分）
（25mプール体積600㎥で換算）
堤高　7.4 m

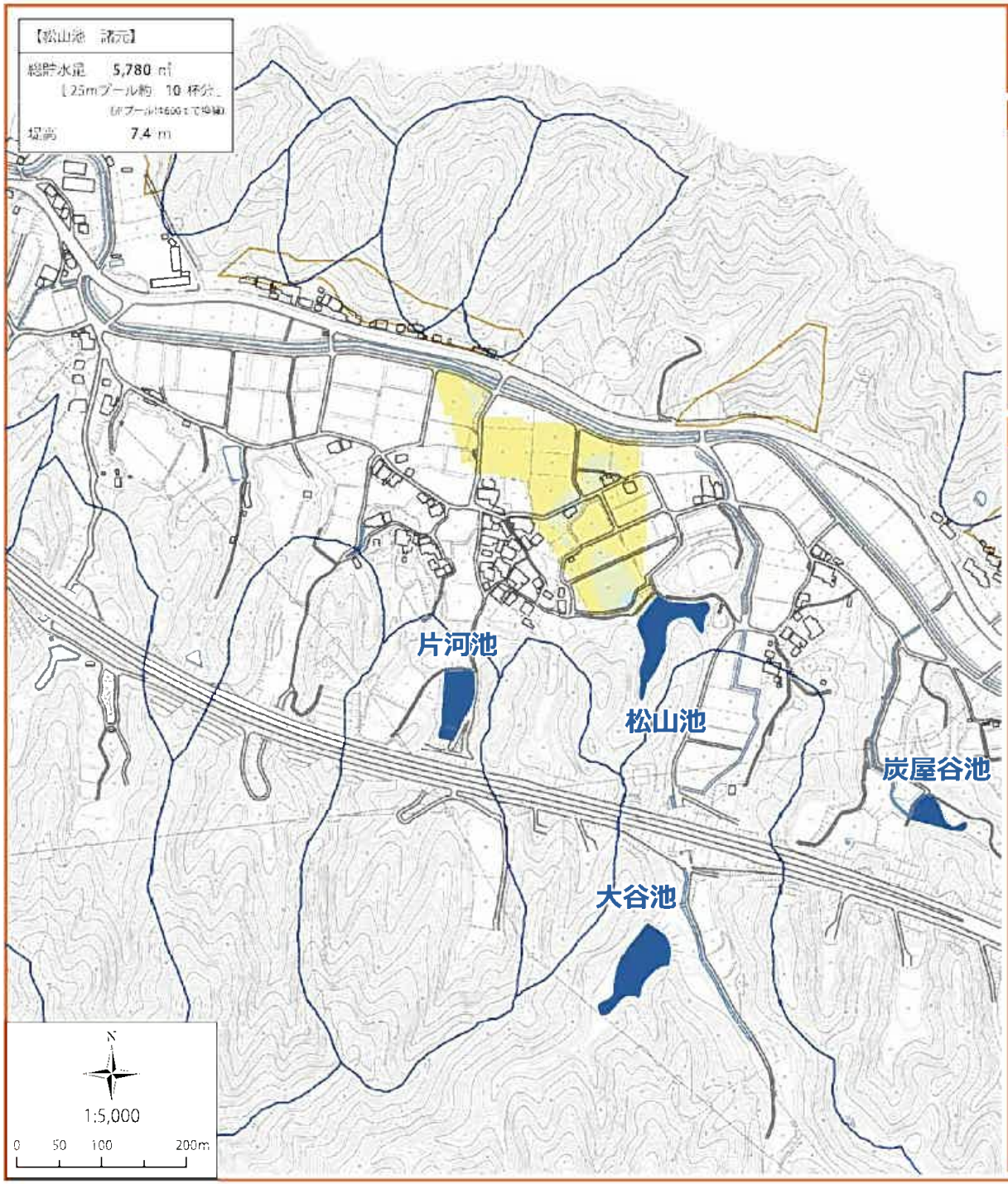

凡　例

対象ため池

浸水深

- 5.0m以上
- 2.0m～5.0m未満
- 1.0m～2.0m未満
- 0.5m～1.0m未満
- 0.5m未満

土砂災害危険箇所

土砂災害の危険性があるとして定められている条件に適合する地域を和歌山県が調査し公表したものです。
実際の土砂災害の発生や被害の範囲を示すものではありません。

- 土石流のおそれのある渓流
- 崩れのおそれのある箇所
- 地すべりのおそれのある箇所

はん濫水の到達時間

はん濫シミュレーション結果における、はん濫水の到達時間を表現しました。
浸水想定区域内にいる時に大きな揺れを感じた場合は、速やかに高い場所に避難しましょう。
また、大雨などが予想される時は夜間の移動を避け、明るいうちに避難するなどしましょう。
あらかじめ家族で災害時の集合場所などを話し合うことも大切です。

【はん濫水の到達時間】

- 0～3分
- 3～5分
- 5～10分
- 10～15分
- 15～20分
- 20～25分
- 25～30分
- 30～35分
- 35～40分
- 40～45分
- 45～50分
- 50～55分
- 55～60分

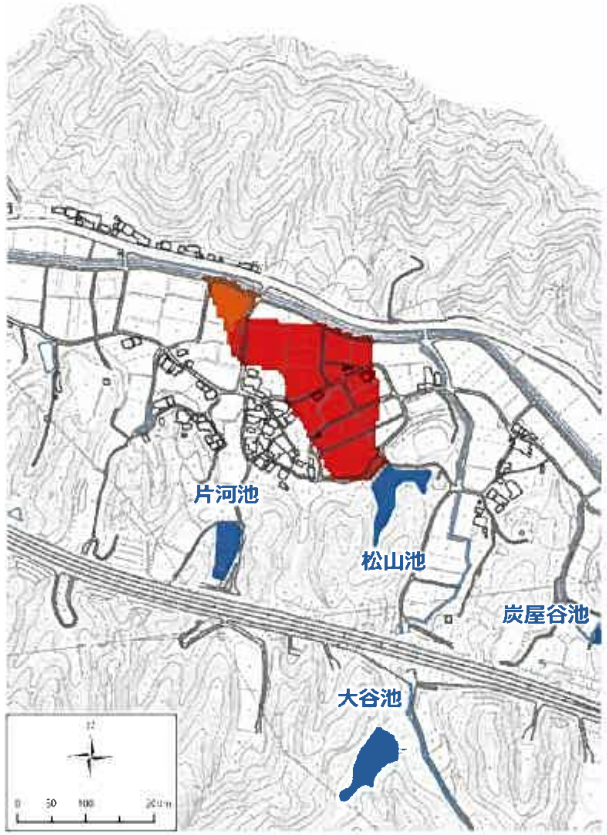

「この地図の作成に当たっては、国土地理院長の承認を得て、同院発行の基盤地図情報を使用した。（承認番号　平27情使、第1170号）」

大谷池ハザードマップ

印南町

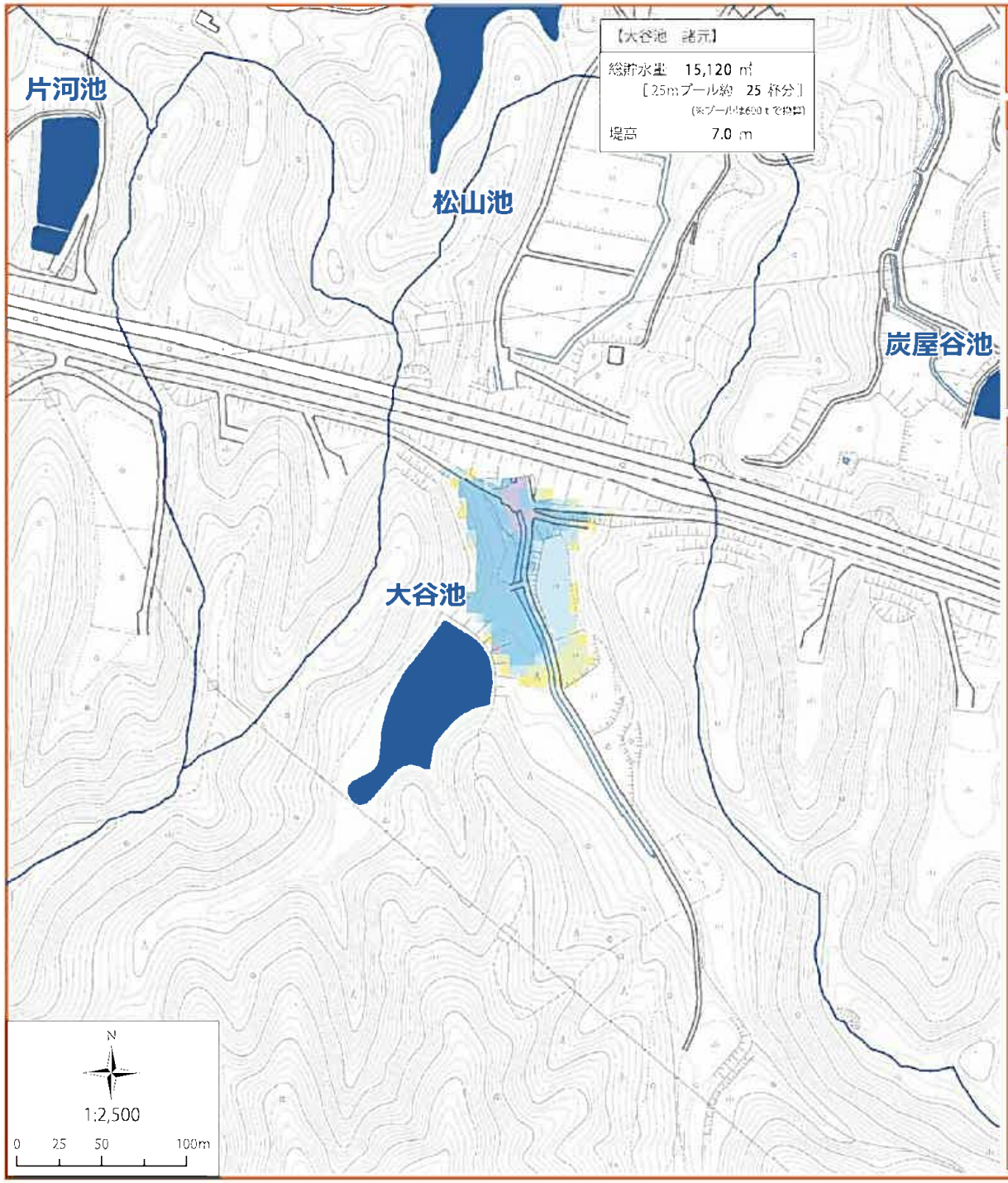

凡　例

対象ため池

浸水深

- 5.0m以上
- 2.0m～5.0m未満
- 1.0m～2.0m未満
- 0.5m～1.0m未満
- 0.5m未満

土砂災害危険箇所

土砂災害の危険性があるとして定められている条件に適合する地域を和歌山県が調査し公表したものです。

実際の土砂災害の発生や被害の範囲を示すものではありません。

- 土石流のおそれのある渓流
- がけ崩れのおそれのある箇所
- 地すべりのおそれのある箇所

はん濫水の到達時間

はん濫シミュレーション結果における、はん濫水の到達時間を表現しました。

浸水想定区域内にいる時に大きな揺れを感じた場合は、速やかに高い場所に避難しましょう。

また、大雨などが予測される時は夜間の移動を避け、明るいうちに避難するなどしましょう。

あらかじめ家族で災害時の集合場所などを話し合うことも大切です。

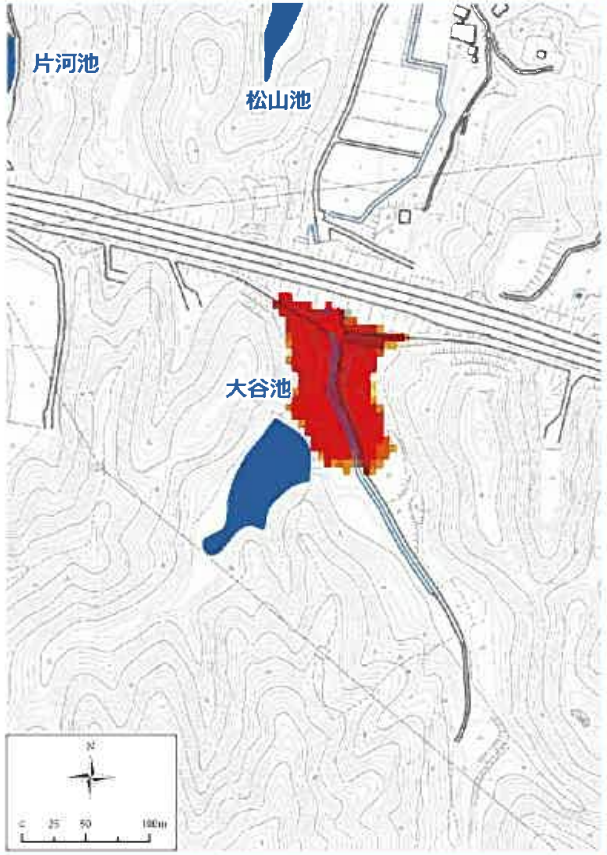

【はん濫水の到達時間】

- 0～3分
- 3～5分
- 5～10分
- 10～15分
- 15～20分
- 20～25分
- 25～30分
- 30～35分
- 35～40分
- 40～45分
- 45～50分
- 50～55分
- 55～60分

「この地図の作成に当たっては、国土地理院長の承認を得て、同院発行の基盤地図情報を使用した。（承認番号　平27情使、第1170号）」

茅ヶ谷池ハザードマップ

印南町

【茅ヶ谷池　諸元】

総貯水量	5,910 ㎥
	「25mプール約　10 杯分」
	(※プールは600ｔで換算)
堤高	5.6 m

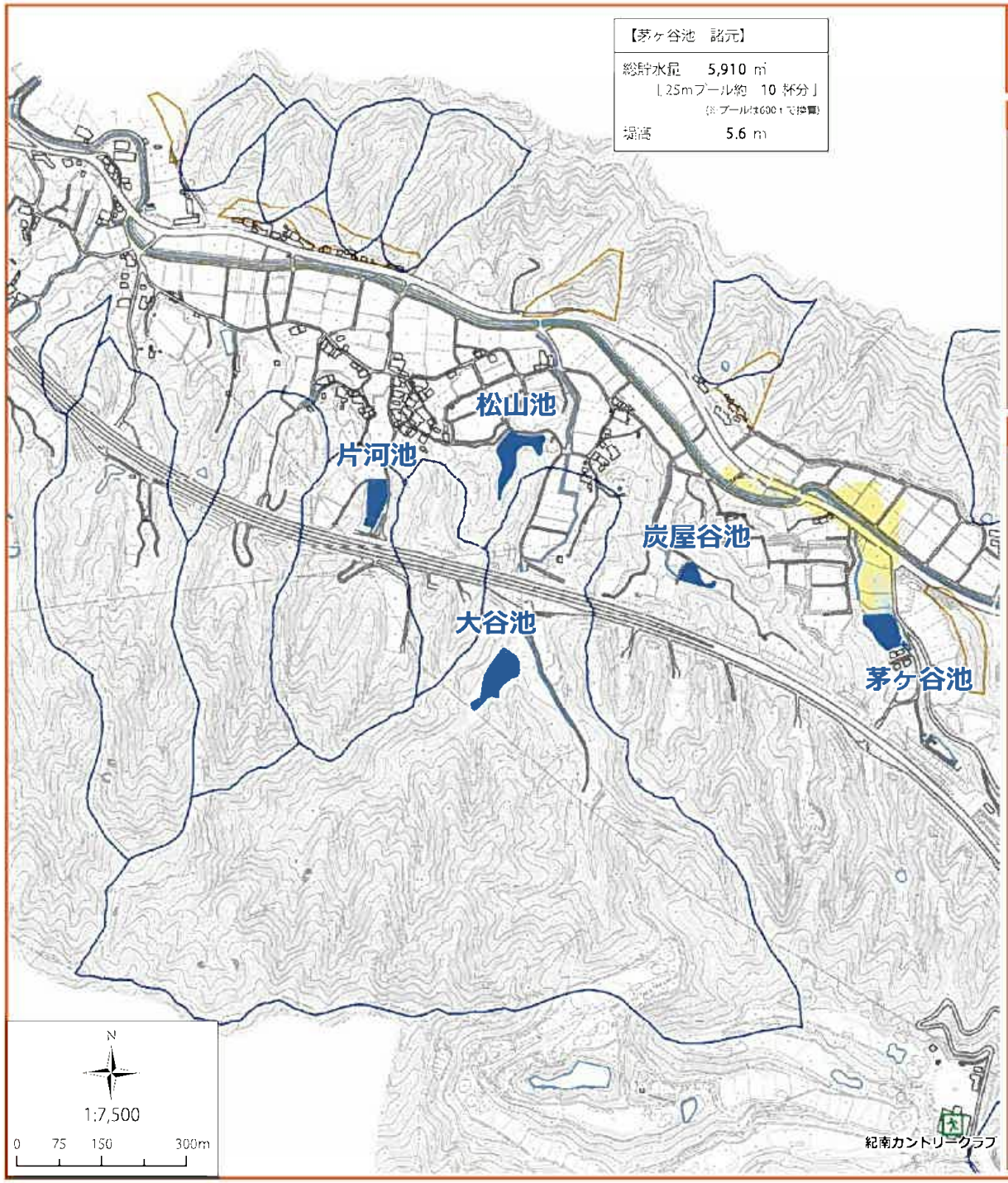

凡　例

- 対象ため池
- 大規模災害時避難所

浸水深

- 5.0m以上
- 2.0m～5.0m未満
- 1.0m～2.0m未満
- 0.5m～1.0m未満
- 0.5m未満

土砂災害危険箇所

土砂災害の危険性があるとして定められている条件に適合する地域を和歌山県が調査し公表したものです。

実際の土砂災害の発生や被害の範囲を示すものではありません。

- 土石流のおそれのある渓流
- がけ崩れのおそれのある箇所
- 地すべりのおそれのある箇所

はん濫水の到達時間

はん濫シミュレーション結果における、はん濫水の到達時間を表現しました。

洪水想定区域内にいる時に大きな流れを感じた場合は、速やかに高い場所に避難しましょう。

また、大雨などが予測される時は夜間の移動を避け、明るいうちに避難するなどしましょう。

あらかじめ家族で災害時の集合場所などを話し合うことも大切です。

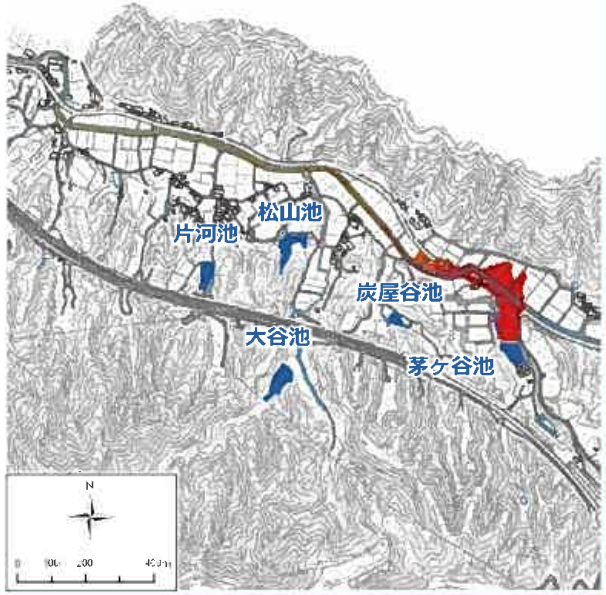

【はん濫水の到達時間】

- 0～3分
- 3～5分
- 5～10分
- 10～15分
- 15～20分
- 20～25分
- 25～30分
- 30～35分
- 35～40分
- 40～45分
- 45～50分
- 50～55分
- 55～60分

『この地図の作成に当たっては、国土地理院長の承認を得て、同院発行の基盤地図情報を使用した。(承認番号　平27情使、第1170号)』

炭屋谷池ハザードマップ

印南町

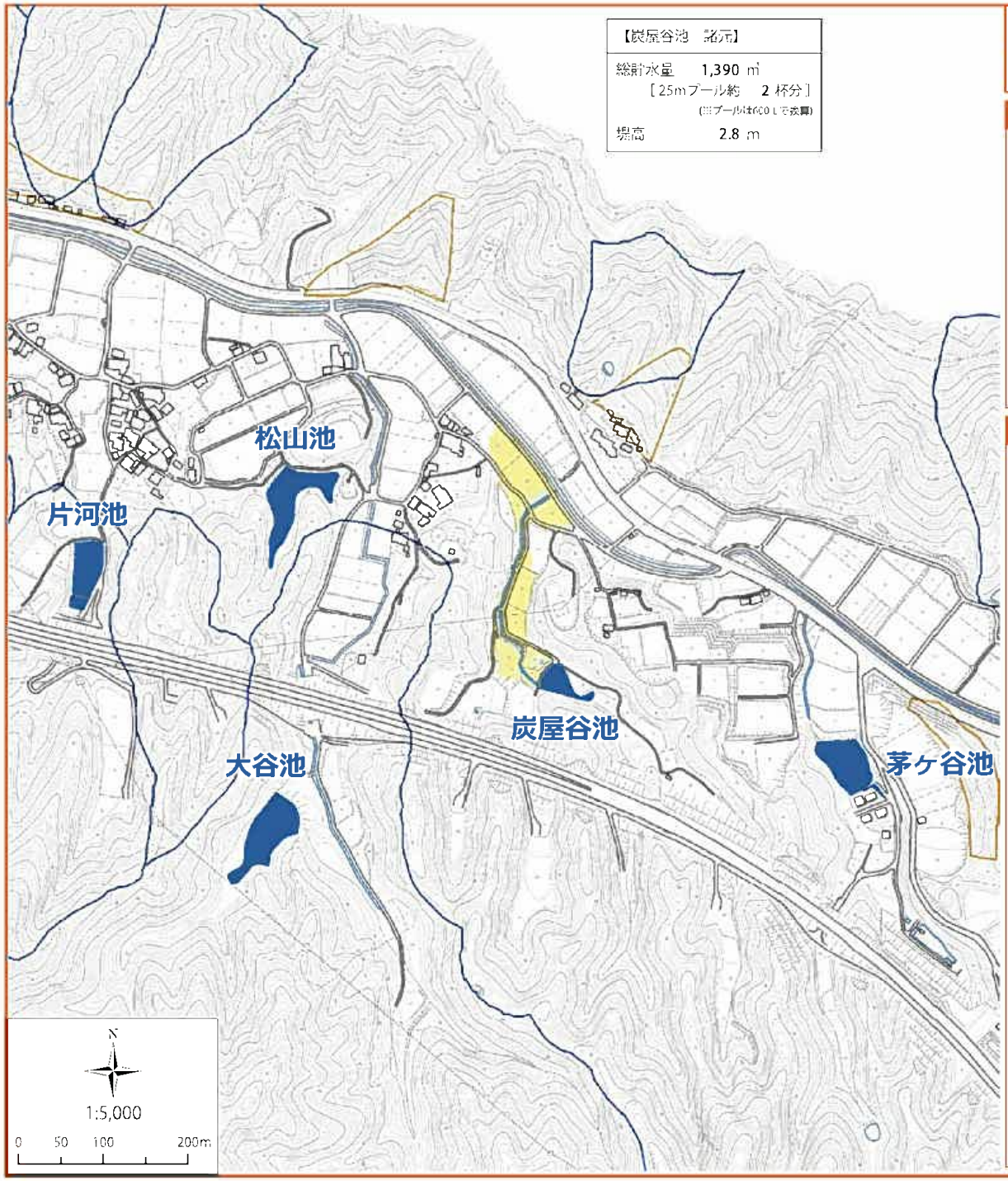

凡　例

対象ため池

浸水深

- 5.0m以上
- 2.0m～5.0m未満
- 1.0m～2.0m未満
- 0.5m～1.0m未満
- 0.5m未満

土砂災害危険箇所

土砂災害の危険性があるとして定められている条件に適合する地域を和歌山県が調査し公表したものです。

実際の土砂災害の発生や被害の範囲を示すものではありません。

- 土石流のおそれのある渓流
- がけ崩れのおそれのある箇所
- 地すべりのおそれのある箇所

はん濫水の到達時間

はん濫シミュレーション結果における、はん濫水の到達時間を表現しました。

浸水想定区域内にいる時に大きな揺れを感じた場合は、速やかに高い場所に避難しましょう。

また、大雨などが予測される時は夜間の移動を避け、明るいうちに避難するなど心がけましょう。

あらかじめ家族で災害時の集合場所などを話し合うことも大切です。

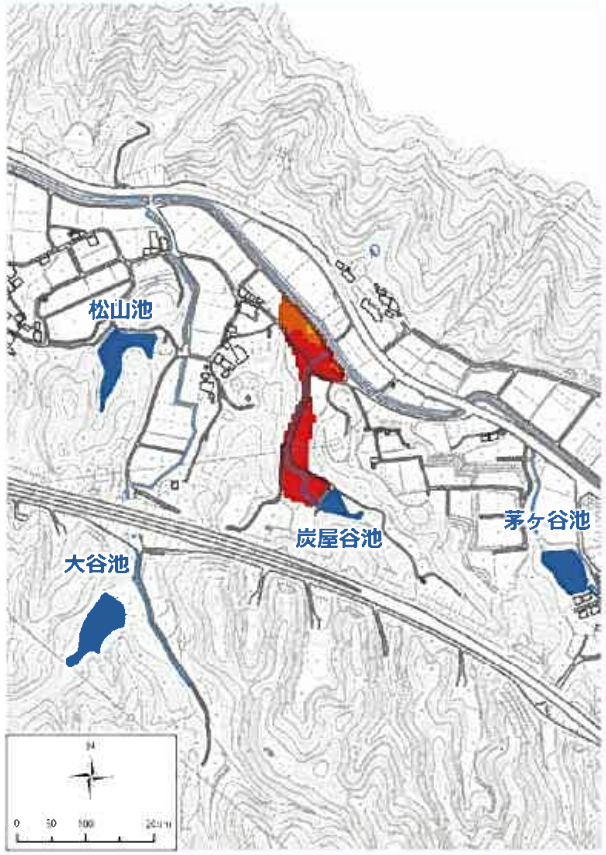

【はん濫水の到達時間】

- 0～5分
- 5～5分
- 5～10分
- 10～15分
- 15～20分
- 20～25分
- 25～30分
- 30～35分
- 35～40分
- 40～45分
- 45～50分
- 50～55分
- 55～60分

「この地図の作成に当たっては、国土地理院長の承認を得て、同院発行の基盤地図情報を使用した。（承認番号　平27情使、第1170号）」

長池(南谷)ハザードマップ

印南町

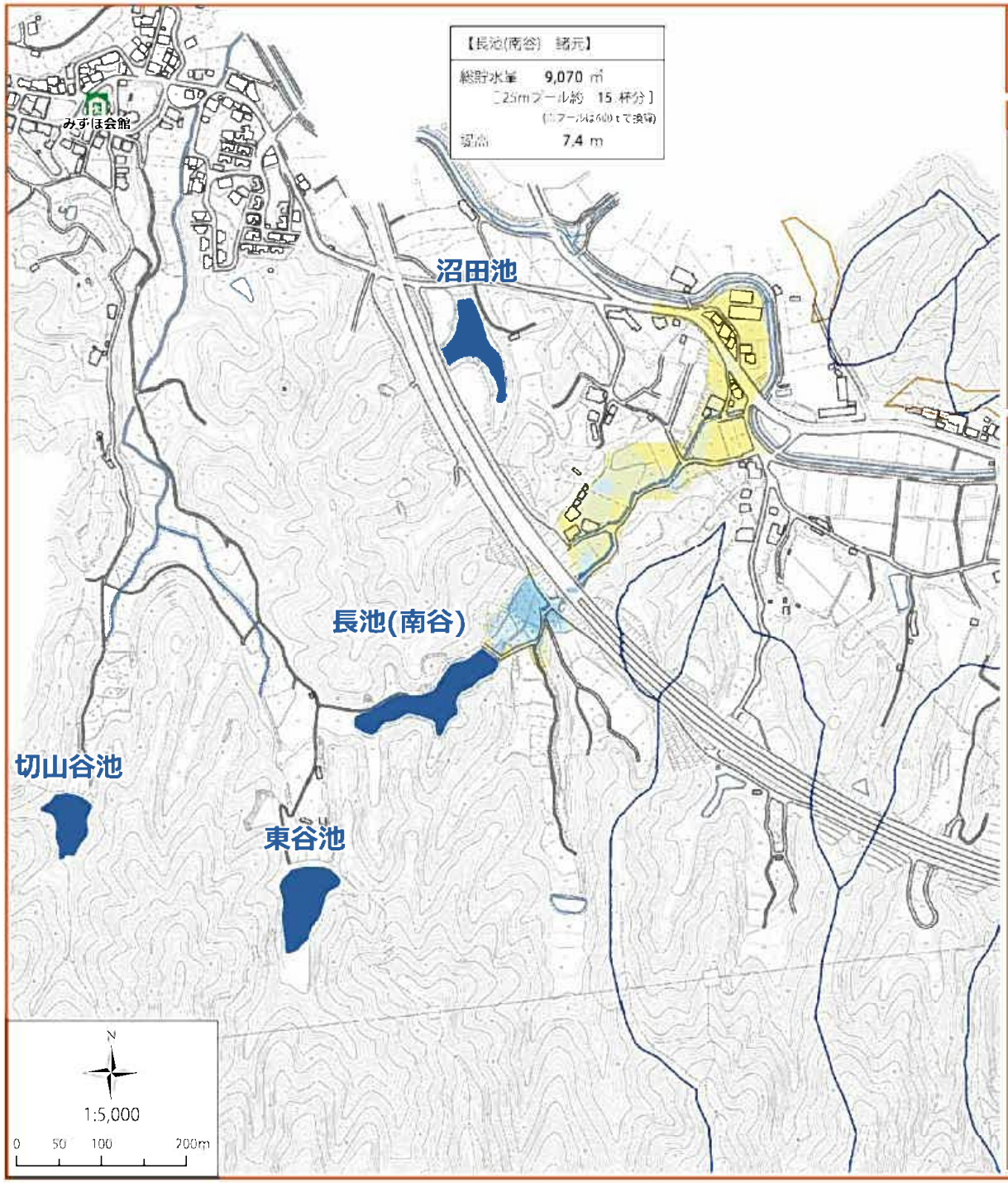

凡 例

- 対象ため池
- 指定避難所

浸水深

- 5.0m以上
- 2.0m～5.0m未満
- 1.0m～2.0m未満
- 0.5m～1.0m未満
- 0.5m未満

土砂災害危険箇所

土砂災害の危険性があるとして定められている条件に適合する地域を和歌山県が調査し公表したものです。

実際の土砂災害の発生や被害の範囲を示すものではありません。

- 土石流のおそれのある渓流
- がけ崩れのおそれのある箇所
- 地すべりのおそれのある箇所

はん濫水の到達時間

はん濫シミュレーション結果における、はん濫水の到達時間を表現しました。

洪水想定区域内にいる時に大きな流れを感じた場合は、速やかに高い場所に避難しましょう。

また、大雨などが予測される時は夜間の移動を避け、明るいうちに避難するなどしましょう。

あらかじめ家族で災害時の集合場所などを話し合うことも大切です。

【はん濫水の到達時間】

- 0～3分
- 3～5分
- 5～10分
- 10～15分
- 15～20分
- 20～25分
- 25～30分
- 30～35分
- 35～40分
- 40～45分
- 45～50分
- 50～55分
- 55～60分

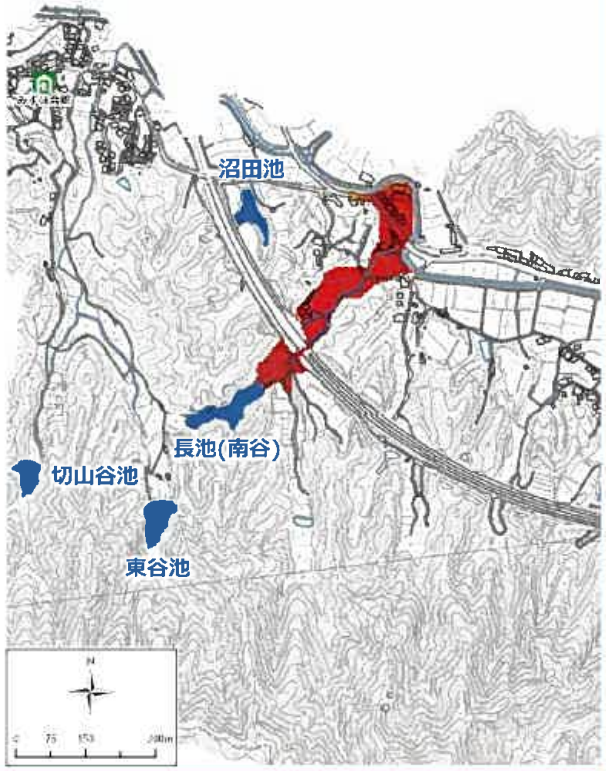

「この地図の作成に当たっては、国土地理院長の承認を得て、同院発行の基盤地図情報を使用した。(承認番号 平27情使、第1170号)」

仲田ため池ハザードマップ

【仲田ため池　諸元】

総貯水量	1,050 ㎥
	[25mプール約　2 杯分]
	(1プールは450㎥で換算)
堤高	5.5 m

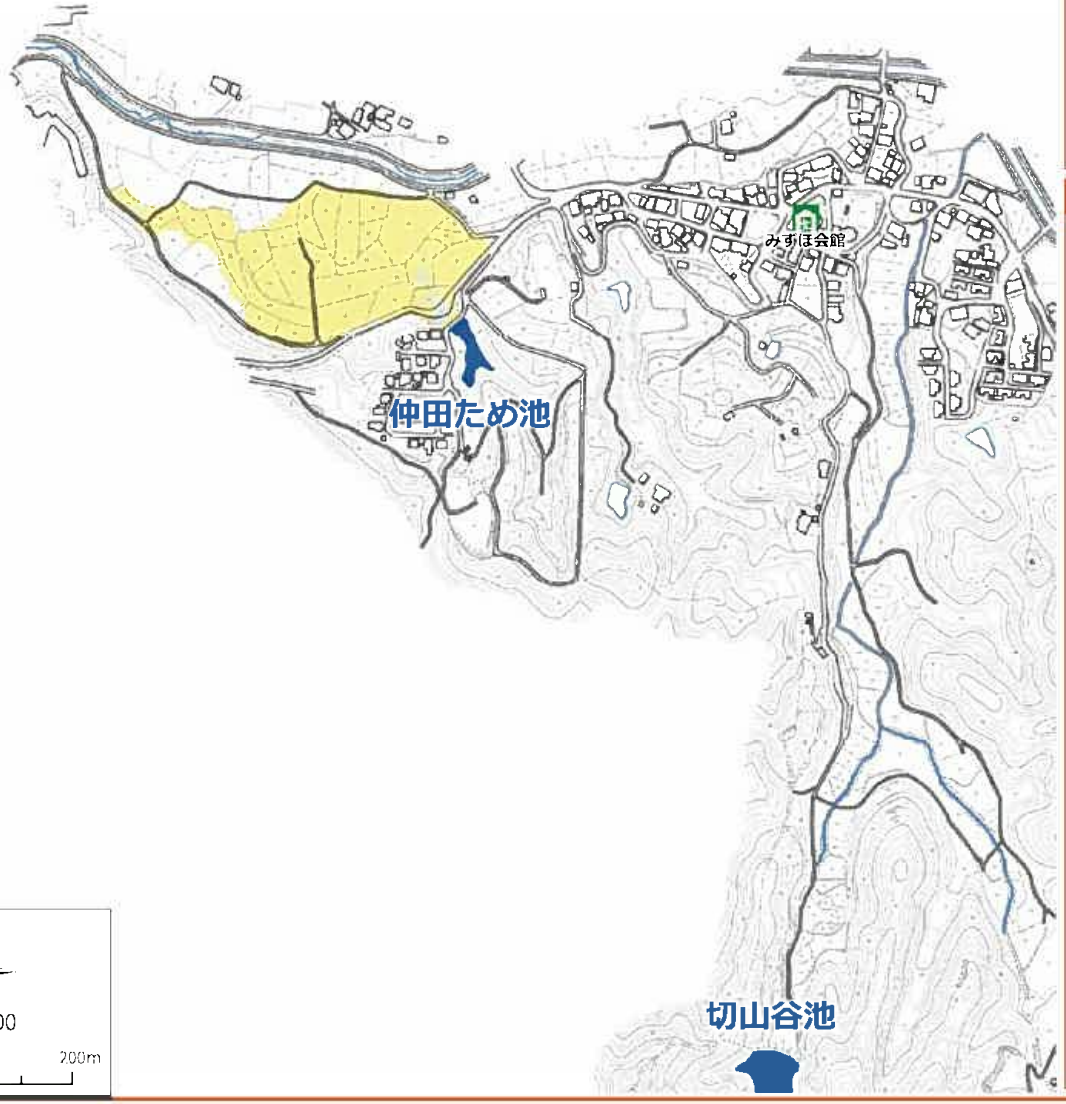

凡　例

- 対象ため池
- 指定避難所

浸水深

- 5.0m以上
- 2.0m～5.0m未満
- 1.0m～2.0m未満
- 0.5m～1.0m未満
- 0.5m未満

土砂災害危険箇所

土砂災害の危険性があるとして定められている条件に適合する地域を和歌山県が調査し公表したものです。

実際の土砂災害の発生や被害の範囲を示すものではありません。

- 土石流のおそれのある渓流
- がけ崩れのおそれのある箇所
- 地すべりのおそれのある箇所

はん濫水の到達時間

はん濫シミュレーション結果における、はん濫水の到達時間を表現しました。

洪水想定区域内にいる時に大きな流れを感じた場合は、速やかに高い場所に避難しましょう。

また、大雨などが予測される時は夜間の移動を避け、明るいうちに避難するなどしましょう。

あらかじめ家族で災害時の集合場所などを話し合うことも大切です。

【はん濫水の到達時間】

- 0～3分
- 3～5分
- 5～10分
- 10～15分
- 15～20分
- 20～25分
- 25～30分
- 30～35分
- 35～40分
- 40～45分
- 45～50分
- 50～55分
- 55～60分

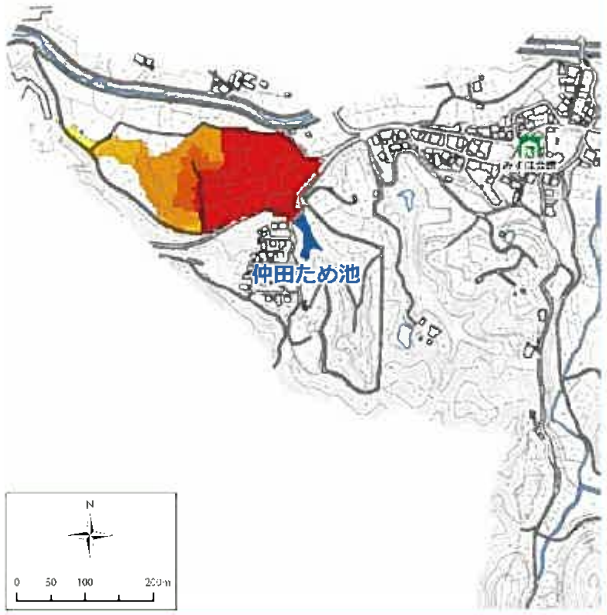

「この地図の作成に当たっては、国土地理院長の承認を得て、同院発行の基盤地図情報を使用した。(承認番号　平27情使、第1170号)」

沼田池ハザードマップ

【沼田池　諸元】

総貯水量　3,020 ㎥
「25mプール約　5 杯分」
（※プールは600 t で換算）
堤高　5.7 m

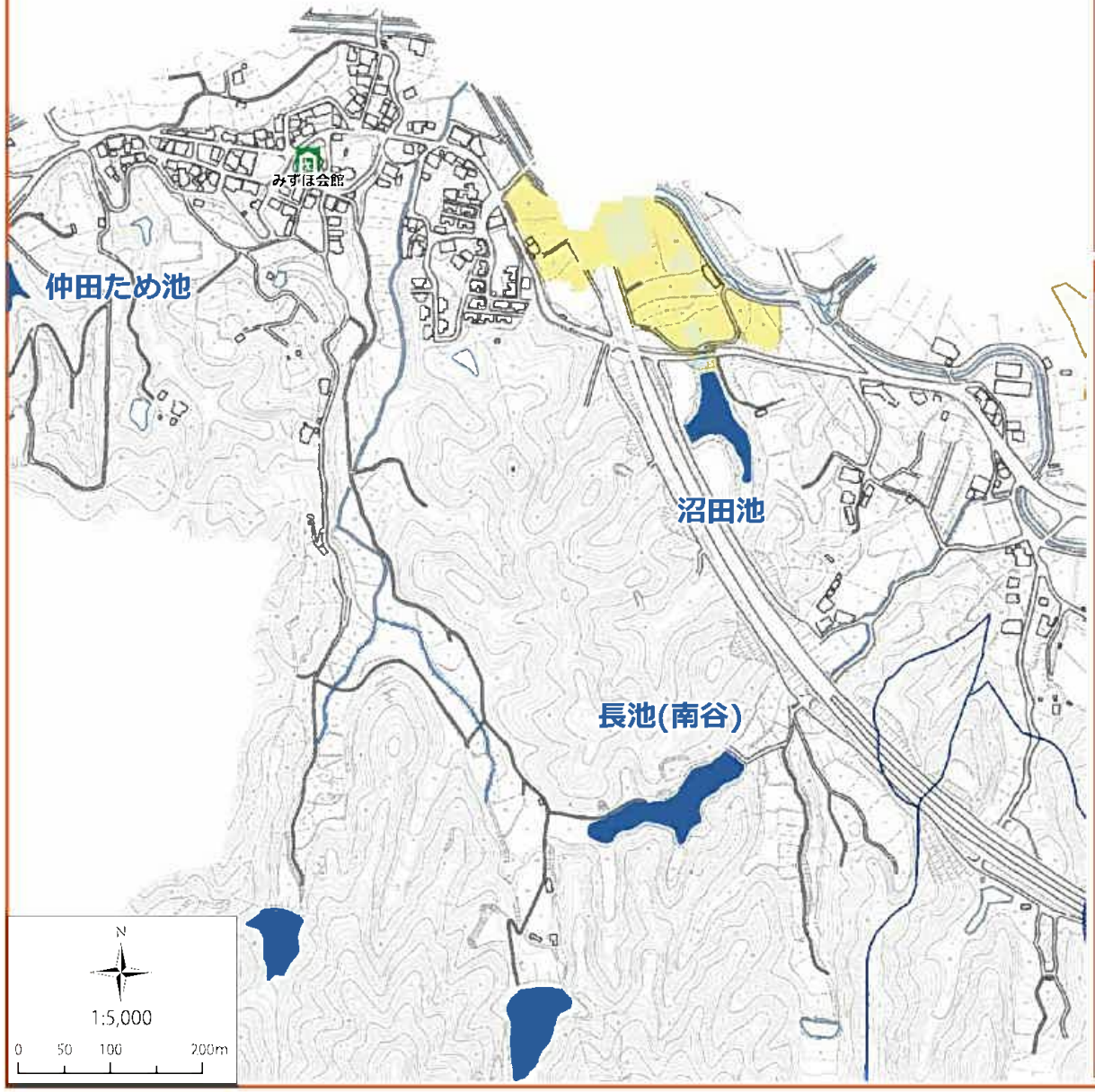

凡　例

- 対象ため池
- 指定避難所

浸水深

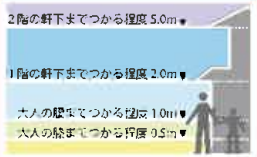

- 5.0m以上
- 2.0m～5.0m未満
- 1.0m～2.0m未満
- 0.5m～1.0m未満
- 0.5m未満

土砂災害危険箇所

土砂災害の危険性があるとして定められている条件に適合する地域を和歌山県が調査し公表したものです。
実際の土砂災害の発生や被害の範囲を示すものではありません。

- 土石流のおそれのある渓流
- がけ崩れのおそれのある箇所
- 地すべりのおそれのある箇所

はん濫水の到達時間

はん濫シミュレーション結果における、はん濫水の到達時間を表現しました。
浸水想定区域内にいる時に大きな揺れを感じた場合は、速やかに高い場所に避難しましょう。
また、大雨などが予測される時は夜間の移動を避け、明るいうちに避難するなどしましょう。
あらかじめ家族で災害時の集合場所などを話し合うことも大切です。

【はん濫水の到達時間】

- 0～3分
- 3～5分
- 5～10分
- 10～15分
- 15～20分
- 20～25分
- 25～30分
- 30～35分
- 35～40分
- 40～45分
- 45～50分
- 50～55分
- 55～60分

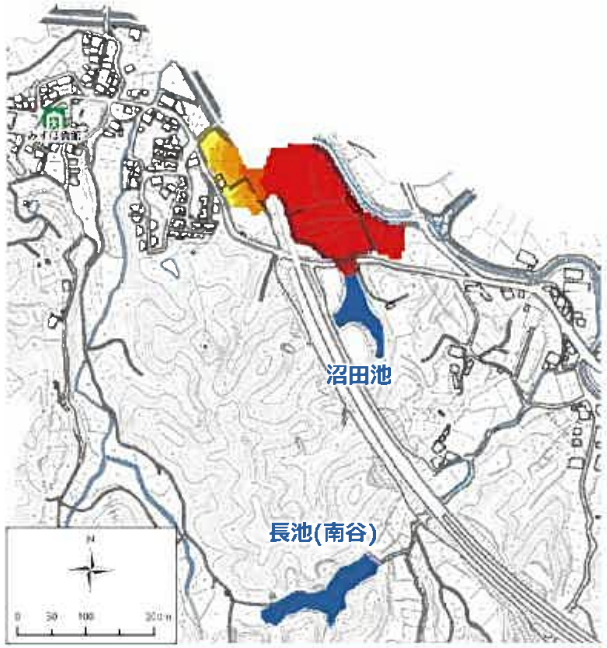

「この地図の作成に当たっては、国土地理院長の承認を得て、同院発行の基盤地図情報を使用した。（承認番号　平27情使、第1170号）」

東谷池ハザードマップ

印南町

【東谷池　諸元】

総貯水量　9,740 ㎥
［25mプール約　16 杯分］
（※プールは600ｔで換算）
堤高　7.6 m

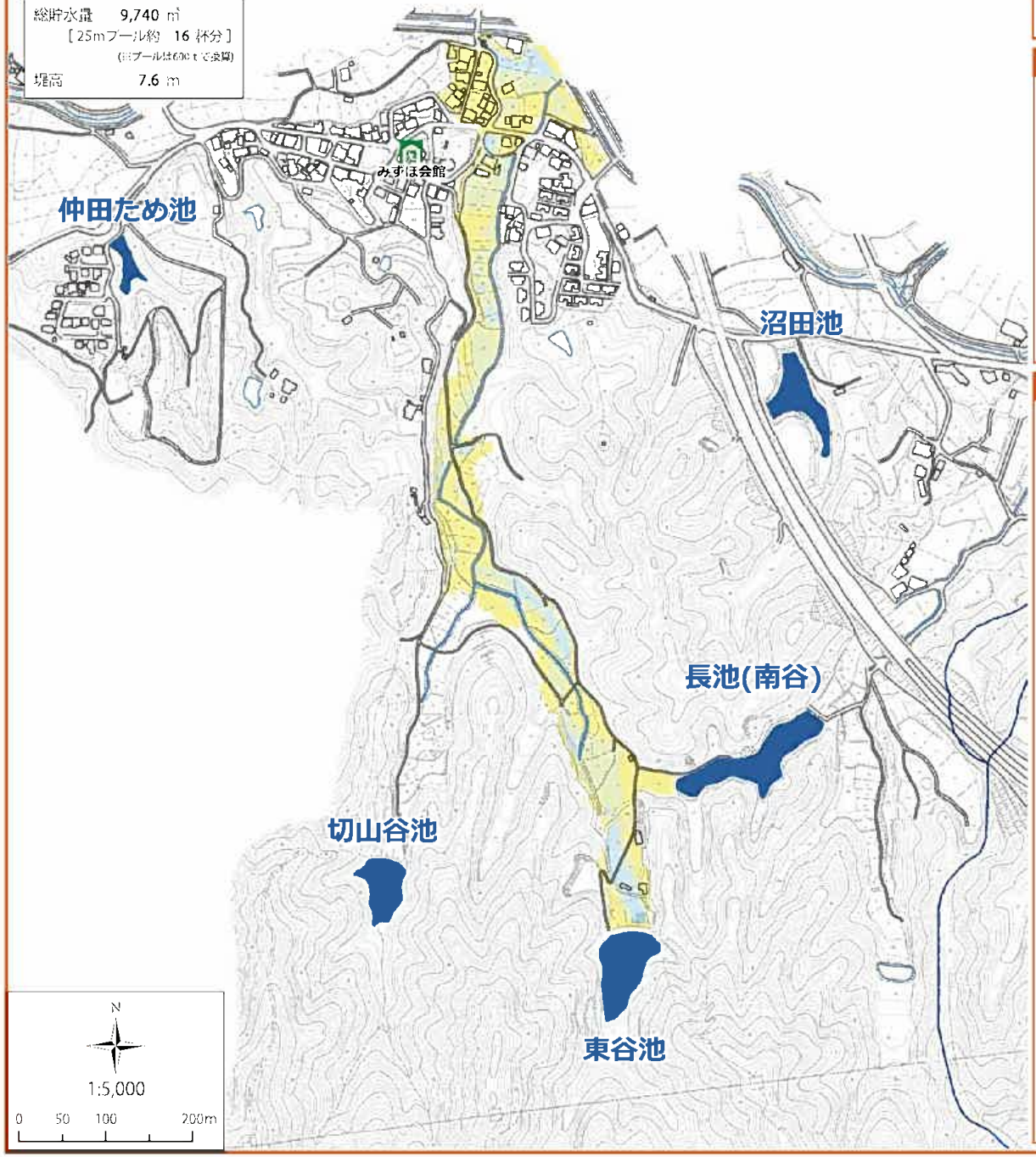

凡　例

- 対象ため池
- 指定避難所

浸水深

- 5.0m以上
- 2.0m～5.0m未満
- 1.0m～2.0m未満
- 0.5m～1.0m未満
- 0.5m未満

土砂災害危険箇所

土砂災害の危険性があるとして定められている条件に適合する地域を和歌山県が調査し公表したものです。
実際の土砂災害の発生や被害の範囲を示すものではありません。

- 土石流のおそれのある渓流
- 崩れ崩れのおそれのある箇所
- 地すべりのおそれのある箇所

はん濫水の到達時間

はん濫シミュレーション結果における、はん濫水の到達時間を表現しました。
浸水想定区域内にいる時に大きな流れを感じた場合は、速やかに高い場所に避難しましょう。
また、大雨などが予測される時は夜間の移動を避け、明るいうちに避難するなどしましょう。
あらかじめ家族で災害時の集合場所などを話し合うことも大切です。

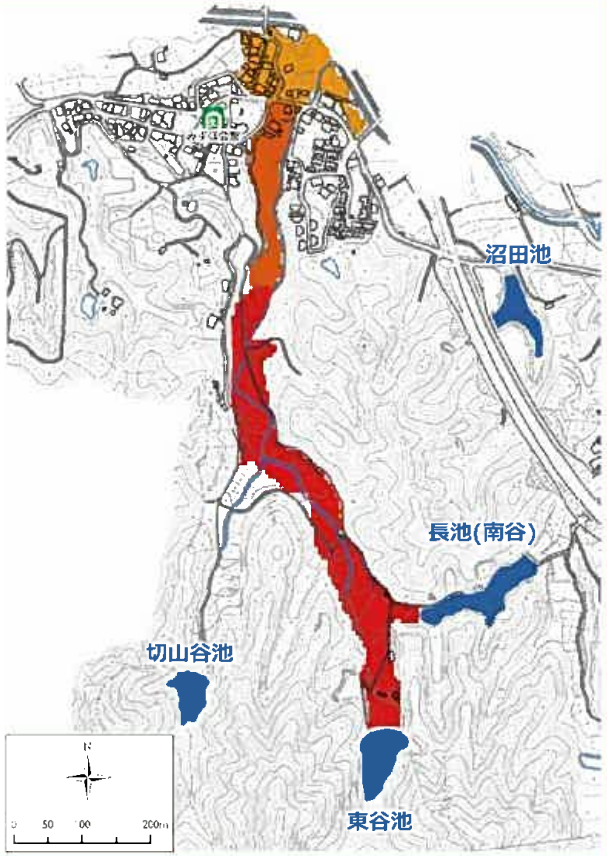

【はん濫水の到達時間】

- 0～3分
- 3～5分
- 5～10分
- 10～15分
- 15～20分
- 20～25分
- 25～30分
- 30～35分
- 35～40分
- 40～45分
- 45～50分
- 50～55分
- 55～60分

『この地図の作成に当たっては、国土地理院長の承認を得て、同院発行の基盤地図情報を使用した。（承認番号　平27情使、第1170号）』

印南町
INAMI TOWN

ため池ハザードマップ

ため池ハザードマップは、万が一の地震や大雨によってため池が決壊する恐れのある場合の備えとして、自分や家族の命を守るために役立つ情報を提供するものです。また、住民のみなさんがマップを通じて、想定される災害を事前に知り、自らの避難を考え、地域の防災力向上に取り組まれることを目的としています。

緊急時の連絡先

行政機関	日高広域消防事務組合消防署印南出張所	0738－42－0119
	御坊警察署	0738－23－0110
	日高振興局	0738－22－3111
	印南町役場	0738－42－0120
医療機関	国保日高総合病院	0738－22－1111
	（独）国立病院機構和歌山病院	0738－22－3256
	北出病院	0738－22－2188
	整形外科北裏病院	0738－22－3352

ライフライン	印南町役場 / 生活環境課	0738－42－1732
	関西電力（株）田辺営業所	0800－777－8073
	西日本旅客鉄道（株）お客様センター	0570－00－2486
	【電話】会社名：	
	【ガス】会社名：	
その他		

※【電話】・【ガス】は契約会社に確認して記入してください。

災害用伝言ダイヤル（171）

災害用伝言ダイヤル（171）は、「声の伝言板」（安否情報）の役割をする電話サービスです。被災地内とその他の地域の人々との間で、伝言の録音・再生をすることができます。

「171」をダイヤルし、ガイダンスに従って伝言の録音・再生をしてください。

伝言の録音　1 7 1 ＋ 1 ＋ 被災地の人の電話番号（市外局番から） → 録音

伝言の再生　1 7 1 ＋ 2 ＋ 被災地の人の電話番号（市外局番から） → 再生

わが家の防災メモ

わが家の避難場所	
家族の集合場所	
緊急時の連絡先	
かかりつけの病院	

家族の名前	生年月日	血液型	既往症	携帯電話 / 会社・学校の連絡先

【お問い合わせ先】　印南町役場 建設課　TEL:0738-42-1734